

**ОБЩЕСТВО С ОГРАНИЧЕННОЙ ОТВЕТСТВЕННОСТЬЮ  
«ДОРПРОЕКТ 33»**

**СРО-П-059-20112009**

**Заказчик – Муниципальное казенное учреждение «Городское  
строительство»**

**«Строительство муниципальной магистральной улицы  
общегородского значения в продолжение проспекта Ленина от  
пересечения с улицей Владимира Малых до пересечения с  
улицей Борисоглебская в городе Обнинске»**

**ДОКУМЕНТАЦИЯ ПО ПЛАНИРОВКЕ ТЕРРИТОРИИ**

**Проект межевания территории**

**Основная (утверждаемая) часть.**

**Раздел 1 «Проект межевания территории. Текстовая часть»**

**Раздел 2 «Проект межевания территории. Графическая часть»**

**Том 4**

**0001-ПМТ.1**

**Владимир, 2019**

**ОБЩЕСТВО С ОГРАНИЧЕННОЙ ОТВЕТСТВЕННОСТЬЮ  
«ДОРПРОЕКТ 33»**

**СРО-П-059-20112009**

**Заказчик – Муниципальное казенное учреждение «Городское  
строительство»**

**«Строительство муниципальной магистральной улицы  
общегородского значения в продолжение проспекта Ленина от  
пересечения с улицей Владимира Малых до пересечения с  
улицей Борисоглебская в городе Обнинске»**

**ДОКУМЕНТАЦИЯ ПО ПЛАНИРОВКЕ ТЕРРИТОРИИ**

**Проект межевания территории**

**Основная (утверждаемая) часть.**

**Раздел 1 «Проект межевания территории. Текстовая часть»**

**Раздел 2 «Проект межевания территории. Графическая часть»**

**Том 4**

**0001-ПМТ.1**

Директор

Главный инженер проекта



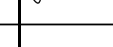


С. И. Мельников

С. Ю. Гранкин

Владимир, 2019

Инд.№ подл.	Подп.и дата	Взам.инв.№

Обозначение	Наименование	Примечание							
0001-ПМТ.1-С	Содержание	2							
0001-СД	Состав документации по планировке территории	3							
	<b>Раздел 1 «Проект межевания территории. Текстовая часть»</b>								
0001-ПМТ.1-ПЗ	Пояснительная записка	4							
0001-ПМТ.1-В1	Перечень образуемых земельных участков, расположенных в границах зоны планируемого размещения объекта	10							
0001-ПМТ.1-В2	Перечень земельных участков для временного пользования	16							
0001-ПМТ.1-В3	Каталог координат характерных точек границ земельных участков, расположенных в границах зон планируемого размещения объектов	18							
0001-ПМТ.1-В4	Каталог координат характерных точек границ земельных участков для временного пользования	24							
	<b>Раздел 2 «Проект межевания территории. Графическая часть»</b>								
0001-ПМТ.1-Ч1	Чертеж межевания территории. М 1:1000	26							
	<b>Приложения</b>								
	Приказ Министерства дорожного хозяйства Калужской области от 25.07.2019 №101 о принятом решении по подготовке документации по планировке территории	29							
	Согласие на строительство объекта от Фролова С.С. от 31.10.2019 г. (40:03:050102:193)	30							
	Согласие на строительство объекта от АО Агропромышленная фирма «Кривское» от 31.10.2019 г. (40:03:050102:193)	32							
	Согласие на строительство объекта от ООО промышленно-коммерческое предприятие «Восточная звезда» от 31.10.2019 г. (40:03:050102:257)	34							
	Согласие на строительство объекта от АО «Обнинскоргсинтез» от 31.10.2019 г. (40:03:050102:257)	36							
	Согласие на строительство объекта от ООО промышленно-коммерческое предприятие «Восточная звезда» от 31.10.2019 г. (40:03:050102:261)	38							
0001-ПМТ.1-С									
Изм.	Кол. уч.	Лист	№ док.	Подпись	Дата	Содержание	Стадия	Лист	Листов
Разработал		Капарейко			09.19		П	1	2
ГИП		Гранкин			09.19		ООО «ДОРПРОЕКТ 33»		
Н. контроль		Гранкин			09.19				

Обозначение	Наименование	Примечание
	Согласие на строительство объекта от АО «Обнинскоргсинтез» от 31.10.2019 г. (40:03:050102:261)	40
	Согласие на строительство объекта от Дроздовой Е.И. от 31.10.2019 г. (40:03:050102:266)	42
	Согласие на строительство объекта от Деменов А.Л. от 23.10.2019 г. (40:03:058302:51)	44

Инв. № подл.	Подпись и дата	Взам. инв. №							Лист
									2
Изм.	Кол. уч.	Лист	№ док.	Подпись	Дата	40-01-ППТ.2-С			

Номер тома	Обозначение	Наименование
1	0001-ППТ.1	Проект планировки территории. Основная (утверждаемая) часть. Раздел 1 «Проект планировки территории. Графическая часть» Раздел 2 «Положение о размещении линейных объектов»
2	0001-ППТ.2	Проект планировки территории. Материалы по обоснованию. Раздел 3 «Материалы по обоснованию проекта планировки территории. Графическая часть»
3	0001-ППТ.3	Проект планировки территории. Материалы по обоснованию. Раздел 4 «Материалы по обоснованию проекта планировки территории. Пояснительная записка. Приложения»
4	0001-ПМТ.1	Проект межевания территории. Основная (утверждаемая) часть. Раздел 1 «Проект межевания территории. Текстовая часть» Раздел 2 «Проект межевания территории. Графическая часть»
5	0001-ПМТ.2	Проект межевания территории. Материалы по обоснованию.




Согласовано

Взам. инв. №

Подпись и дата

Инв. № подл.

0001-СД

Изм.	Кол. уч.	Лист	№ док.	Подпись	Дата	Состав документации по планировке территории	Стадия	Лист	Листов	
							ООО «ДОРПРОЕКТ 33»	ПД		1
ГИП		Гранкин			10.19					
Н. контроль		Гранкин			10.19					
Разработал		Капарейко			10.19					

### Пояснительная записка.

Проект межевания территории по объекту: «Строительство муниципальной магистральной улицы общегородского значения в продолжение проспекта Ленина от пересечения с улицей Владимира Малых до пересечения с улицей Борисоглебская в городе Обнинске».

Подготовка проекта межевания территории осуществляется для определения местоположения границ образуемых и изменяемых земельных участков.

Проект межевания территории состоит из основной части, которая подлежит утверждению, и материалов по обоснованию этого проекта.

Чертеж межевания территории подготовлен в масштабе М 1:1000 в соответствии с системой координат, используемой для ведения Единого государственного реестра недвижимости.

Планируемый для размещения линейный объект имеет наименование: «Строительство муниципальной магистральной улицы общегородского значения в продолжение проспекта Ленина от пересечения с улицей Владимира Малых до пересечения с улицей Борисоглебская в городе Обнинске».

Началом трассы (Д-1) ПК 0+00 является продолжение проспекта Ленина от пересечения с улицей Владимира Малых в городе Обнинск в соответствии с техническим заданием на проектирование.

Началом трасс примыканий (Д-2) ПК 0+00, (Д-3) ПК 0+00, (Д-4) ПК 0+00 соответствует конец трассы автодороги (Д-1) на ПК 12+08.

Основания для выполнения работ:

- Приказ Министерства дорожного хозяйства Калужской области от 25.07.2019 №101 о принятом решении по подготовке документации по планировке территории.

- Градостроительный кодекс Российской Федерации от 29.12.2004 № 190-ФЗ;
- Земельный кодекс Российской Федерации от 25.10.2001 № 136-ФЗ;
- Водный кодекс Российской Федерации от 03.06.2006 № 74-ФЗ;
- Лесной кодекс Российской Федерации от 04.12.2006 № 200-ФЗ;
- Федеральный закон «Об автомобильных дорогах и о дорожной деятельности в Российской Федерации и о внесении изменений в отдельные законодательные акты Российской Федерации» от 08.11.2007 № 257-ФЗ;

- Федеральный закон «О государственной регистрации недвижимости» от 13.07.2015 № 218-ФЗ;

- Федеральный закон «О кадастровой деятельности» от 24.07.2007 № 221-ФЗ;




- Федеральный закон «Об охране окружающей среды» от 10.01.2002 № 7-ФЗ;

- Постановление Правительства РФ от 24.02.2009 № 160 «О порядке установления охранных зон объектов электросетевого хозяйства и особых условий использования земельных участков, расположенных в границах таких зон»;

- Постановление Правительства РФ от 09.06.1995 № 578 «Об утверждении Правил охраны линий и сооружений связи Российской Федерации»;

Согласовано				
Взам. инв. №				
Подпись и дата				
Инв. № подл.				

0001-ПМТ.1-ПЗ

Изм.	Кол. уч.	Лист	№ док.	Подпись	Дата
Разработал		Капарейко			10.19
ГИП		Гранкин			10.19
Н. контроль		Гранкин			10.19

Пояснительная записка

Стадия	Лист	Листов
П	1	5

ООО «ДОРПРОЕКТ 33»

- Постановление Правительства РФ от 02.09.2009 № 717 «О нормах отвода земель для размещения автомобильных дорог и (или) объектов дорожного сервиса»;
- Постановление Правительства РФ от 12.05.2017 № 564 «Об утверждении Положения о составе и содержании проектов планировки территории, предусматривающих размещение одного или нескольких линейных объектов»;
- Генеральный план МО «Город Обнинск», утвержденного решением Обнинского городского собрания от 04.06.2007 г. N 01-44 (с изменениями (корректировками), утвержденными решением Обнинского городского собрания городского округа «Город Обнинск» от 10.12.2013 г. №02-50).
- Правила землепользования и застройки МО «Город Обнинск», утвержденных решением Обнинского городского Собрания от 12.03.2007 № 01-40, (с изменениями, утвержденными решением Обнинского городского собрания городского округа «Город Обнинск» от 25.06.2019 г. №01-55).
- Генеральный план МО сельского поселения деревня Кривское Боровского района Калужской области, утвержденного решением Сельской Думы муниципального образования сельского поселения деревня Кривское №39 от 26.12.2013 г.
- Правила землепользования и застройки муниципального образования сельского поселения деревня Кривское Боровского района Калужской области, утвержденных решением Сельской Думы муниципального образования сельского поселения деревня Кривское от 17.01.2017 года №1 (с изменениями, утвержденными решением Сельской Думы муниципального образования сельского поселения деревня Кривское от 30.01.2018 года №5).
- Сведений, полученных из Единого государственного реестра недвижимости об объекте недвижимости:
  - Кадастровый план территории квартала 40:27:030401.
  - Кадастровый план территории квартала 40:03:050101.
  - Кадастровый план территории квартала 40:03:058302.
  - Кадастровый план территории квартала 40:03:050102.
  - Выписка из Единого государственного реестра недвижимости об объекте недвижимости от 16.09.2019 № 40/000/006/2019-33267 (40:27:000000:314).
  - Выписка из Единого государственного реестра недвижимости об объекте недвижимости от 16.09.2019 № 40/000/006/2019-33241 (40:03:050102:193).
  - Выписка из Единого государственного реестра недвижимости об объекте недвижимости от 16.09.2019 № 40/000/006/2019-33257 (40:03:050102:261).
  - Выписка из Единого государственного реестра недвижимости об объекте недвижимости от 16.09.2019 № 40/000/006/2019-33248 (40:03:050102:257).
  - Выписка из Единого государственного реестра недвижимости об объекте недвижимости от 16.09.2019 № 40/000/006/2019-33236 (40:03:050102:266).
  - Выписка из Единого государственного реестра недвижимости об объекте недвижимости от 16.09.2019 № 40/000/006/2019-33256 (40:03:050102:103).
  - Выписка из Единого государственного реестра недвижимости об объекте недвижимости от 10.09.2019 № 99/2019/282966907 (40:03:050102:256).
  - Выписка из Единого государственного реестра недвижимости об объекте недвижимости от 10.09.2019 № 99/2019/282941101 (40:03:050102:260).

Взаим. инв. №		Подпись и дата		Инв. № подл.							0001-ПМТ-ПЗ	Лист
					Изм.	Кол. уч.	Лист	№ док.	Подпись	Дата		







- сетей газоснабжения;
- сетей водоснабжения;
- электрических сетей;
- сетей связи.

Проектные границы публичного сервитута отражены на чертеже межевания территории.

В границах разработки проекта межевания территории линейного объекта «Строительство муниципальной магистральной улицы общегородского значения в продолжение проспекта Ленина от пересечения с улицей Владимира Малых до пересечения с улицей Борисоглебская в городе Обнинске» водные объекты отсутствуют.

Инв. № подл.	Подпись и дата	Взаим. инв. №							Лист
			0001-ПМТ-ПЗ						5
Изм.	Кол. уч.	Лист	№ док.	Подпись	Дата				

## Перечень образуемых земельных участков, расположенных в границах зоны планируемого размещения объекта

«Строительство муниципальной магистральной улицы общегородского значения в продолжение проспекта Ленина от пересечения с улицей Владимира Малых до пересечения с улицей Борисоглебская в городе Обнинске»

№ п/п	Условный номер земельного участка	Кадастровый номер существующего земельного участка/квартала	Правообладатель	Вид права	Местоположение	Площадь земельного участка, кв.м		Категория земель	Разрешённое использование по фактическому использованию	Разрешенное использование (планируемое)
						общая/ образуемая				
1	2	3	4	5	6	7	8	9	10	11
1	:ЗУ1	40:27:000000:314	-	-	установлено относительно ориентира, расположенного в границах участка. Почтовый адрес ориентира: Калужская область, г. Обнинск, в районе д. Белкино	105821	771	Земли населённых пунктов	инженерно-транспортная и пешеходная инфраструктура площадей, улиц, проездов, автомобильных дорог общего пользования	Земельные участки (территории) общего пользования
2	:ЗУ2	40:27:030401, 40:27:020101	-	земли, государственная собственность на которые не разграничена	-	-	39599	Земли населённых пунктов	-	Земельные участки (территории) общего пользования
3	:ЗУ3	40:03:050102:193	Фролов Сергей Сергеевич/ Акционерное общество агропромышленная фирма "Кривское"	Собственность/ Аренда	установлено относительно ориентира, расположенного в границах участка. Почтовый адрес ориентира: Калужская область, р-н Боровский, д. Кривское, ЗАО "Кривское"	3337	168	Земли сельскохозяйственного назначения	Для сельскохозяйственного производства	Автомобильный транспорт
4	:ЗУ4	40:03:050102:261	Общество с ограниченной ответственностью промышленно-коммерческое предприятие "Восточная Звезда"/Акционерное общество "Обнинскоргсинтез"	Собственность/ Ипотека	установлено относительно ориентира, расположенного в границах участка. Почтовый адрес ориентира: Калужская область, р-н Боровский, д. Кривское	151151	25463	Земли сельскохозяйственного назначения	для сельскохозяйственного производства	Автомобильный транспорт

0001-ПМТ.1-В1

Изм.	Кол. уч.	Лист	№ док.	Подпись	Дата
Разработал				Капарейко К.А.	09.19
ГИП				Гранкин С. Ю.	09.19
Н. контроль				Гранкин С. Ю.	09.19

Перечень образуемых земельных участков, расположенных в границах зоны планируемого размещения объекта

Стадия	Лист	Листов
п	1	
ООО «ДОРПРОЕКТ 33»		

5	:3У5	40:03:050102:257	Общество с ограниченной ответственностью промышленно-коммерческое предприятие "Восточная Звезда"/Акционерное общество "Обнинскоргсинтез"	Собственность /Ипотека	Калужская область, р-н Боровский, д Кривское	43937	3312	-	Для сельскохозяйственного производства	Автомобильный транспорт
6	:3У6(1)	40:03:050102:266 (наложение на 40:03:050102:103)	Дроздова Елена Ивановна	Собственность	установлено относительно ориентира, расположенного в границах участка. Почтовый адрес ориентира: Калужская область, р-н Боровский, д Кривское	58054	8137	Земли сельскохозяйственного назначения	Для сельскохозяйственного производства	Автомобильный транспорт
7	:3У7	40:03:050102:256	Субъект Российской Федерации "Калужская область"/ Государственное казенное учреждение Калужской области "Калугадорзаказчик"	Собственность/ Постоянное (бессрочное) пользование	Калужская область, р-н Боровский, д Кривское	18	18	Земли промышленности, энергетики, транспорта, связи, радиовещания, телевидения, информатики, земли для обеспечения космической деятельности, земли обороны, безопасности и земли иного специального назначения	Автомобильный транспорт	Автомобильный транспорт
8	:3У8	40:03:050102:260	Субъект Российской Федерации "Калужская область"/ Государственное казенное учреждение Калужской области "Калугадорзаказчик"	Собственность/ Постоянное (бессрочное) пользование	установлено относительно ориентира, расположенного в границах участка. Почтовый адрес ориентира: Калужская область, р-н Боровский, д. Кривское	513	513	Земли промышленности, энергетики, транспорта, связи, радиовещания, телевидения, информатики, земли для обеспечения космической деятельности, земли обороны, безопасности и	Автомобильный транспорт	Автомобильный транспорт

Взаим инв. №

Подпись и дата

Инв. № подл.

Изм.	Кол. уч.	Лист	№ док.	Подпись	Дата

0001-ПМТ.1-В1

Лист

2

								земли иного специального назначения		
9	:ЗУ9	40:03:050102:267	Субъект Российской Федерации "Калужская область"/ Государственное казенное учреждение Калужской области "Калугадорзаказчик"	Собственность/ Постоянное (бессрочное) пользование	установлено относительно ориентира, расположенного в границах участка. Почтовый адрес ориентира: Калужская область, р-н Боровский, д Кривское	682	132	Земли промышленности, энергетики, транспорта, связи, радиовещания, телевидения, информатики, земли для обеспечения космической деятельности, земли обороны, безопасности и земли иного специального назначения	Автомобильный транспорт	Автомобильный транспорт
10	:ЗУ10	40:00:000000:508	Калужская область/ Государственное казенное учреждение Калужской области "Калугадорзаказчик"	Собственность/ Постоянное (бессрочное) пользование	установлено относительно ориентира, расположенного в границах участка. Почтовый адрес ориентира: Калужская область, р-н Боровский, д. Кривское	3240	77	Земли сельскохозяйственного назначения	для реконструкции автодороги «Малоярославец - Боровск - Кривское - Обнинск на участке с км 6+500 по км 9+000 в Боровском районе и ГП «Город Обнинск»	Автомобильный транспорт
11	:ЗУ11(1)	40:03:058302:62	Калужская область/ Государственное казенное учреждение Калужской области "Калугадорзаказчик"	Собственность/ Постоянное (бессрочное) пользование	установлено относительно ориентира, расположенного в границах участка. Почтовый адрес ориентира: Калужская область, р-н Боровский, д. Кривское	1743	97	Земли сельскохозяйственного назначения	для реконструкции автодороги «Малоярославец - Боровск - Кривское - Обнинск на участке с км 6+500 по км 9+000 в Боровском районе и ГП «Город Обнинск»	Автомобильный транспорт
12	:ЗУ11(2)	40:03:058302:62	Калужская область/ Государственное казенное учреждение Калужской области "Калугадорзаказчик"	Собственность/ Постоянное (бессрочное) пользование	установлено относительно ориентира, расположенного в границах участка. Почтовый адрес ориентира: Калужская область, р-н Боровский, д. Кривское	1743	30	Земли сельскохозяйственного назначения	для реконструкции автодороги «Малоярославец - Боровск - Кривское - Обнинск на участке с км 6+500 по км 9+000 в Боровском районе и ГП «Город Обнинск»	Автомобильный транспорт

Взаим. инв. №

Подпись и дата

Инв. № подл.

Изм.	Кол. уч.	Лист	№ док.	Подпись	Дата

0001-ПМТ.1-В1

Лист

3

13	:ЗУ12(1)	40:03:058302 40:03:050102	-	земли, государственная собственность на которые не разграничена	-	-	275	Земли промышленности, энергетики, транспорта, связи, радиовещания, телевидения, информатики, земли для обеспечения космической деятельности, земли обороны, безопасности и земли иного специального назначения	-	Автомобильный транспорт
14	:ЗУ12(2)	40:03:058302	-	земли, государственная собственность на которые не разграничена	-	-	126		-	Автомобильный транспорт
15	:ЗУ12(3)	40:03:058302	-	земли, государственная собственность на которые не разграничена	-	-	566		-	Автомобильный транспорт
16	:ЗУ12(4)	40:03:058302	-	земли, государственная собственность на которые не разграничена	-	-	658		-	Автомобильный транспорт
17	:ЗУ13(1)	40:03:000000:1928	Государственное казенное учреждение Калужской области "Калугадорзаказчи к"	Постоянное (бессрочное) пользование	установлено относительно ориентира, расположенного в границах участка. Почтовый адрес ориентира: Калужская область, р-н Боровский, д. Кривское	429	331	Земли населённых пунктов	для реконструкции автодороги «Малоярославец - Боровск - Кривское - Обнинск на участке с км 6+500 по км 9+000 в Боровском районе и ГП «Город Обнинск»	Земельные участки (территории) общего пользования
18	:ЗУ13(2)	40:03:000000:1928	Государственное казенное учреждение Калужской области "Калугадорзаказчи к"	Постоянное (бессрочное) пользование	установлено относительно ориентира, расположенного в границах участка. Почтовый адрес ориентира: Калужская область, р-н Боровский, д. Кривское		98	Земли населённых пунктов	для реконструкции автодороги «Малоярославец - Боровск - Кривское - Обнинск на участке с км 6+500 по км 9+000 в Боровском районе и ГП «Город Обнинск»	Земельные участки (территории) общего пользования
19	:ЗУ14	40:03:000000:2025	Субъект Российской Федерации "Калужская область"/ Государственное казенное учреждение Калужской области	Собственность/ Постоянное (бессрочное) пользование	установлено относительно ориентира, расположенного в границах участка. Почтовый адрес ориентира: Калужская область, р-н Боровский, сельское поселение	266	266	Земли населённых пунктов	Автомобильный транспорт	Земельные участки (территории) общего пользования

Ваш инв. №

Подпись и дата

Инв. № подл.

Изм.	Кол. уч.	Лист	№ док.	Подпись	Дата

0001-ПМТ.1-В1

Лист

4

			"Калугадорзаказчик"		"Деревня Кривское"						
20	:ЗУ15(1)	40:03:050102	-	земли, государственная собственность на которые не разграничена	-	-	1908	Земли населённых пунктов	-	Земельные участки (территории) общего пользования	
21	:ЗУ15(2)	40:03:050102	-	земли, государственная собственность на которые не разграничена	-	-	50	Земли населённых пунктов	-	Земельные участки (территории) общего пользования	
22	:ЗУ15(3)	40:03:058302	-	земли, государственная собственность на которые не разграничена	-	-	55	Земли населённых пунктов	-	Земельные участки (территории) общего пользования	
23	:ЗУ16	40:03:058302:51	Деменок Александр Леонидович	Собственность	установлено относительно ориентира, расположенного в границах участка. Почтовый адрес ориентира: Калужская область, Боровский район, в районе д. Кривское	1586	41	Земли населённых пунктов	предпринимательство	Земельные участки (территории) общего пользования	
24	:ЗУ17	40:03:050102	-	земли, государственная собственность на которые не разграничена	-	-	953	Земли промышленности, энергетики, транспорта, связи, радиовещания, телевидения, информатики, земли для обеспечения космической деятельности, земли обороны, безопасности и земли иного специального назначения	-	Автомобильный транспорт	
<b>ИТОГО:</b>							<b>83644</b>				

Взаим. инв. №

Подпись и дата

Инв. № подл.

Изм.	Кол. уч.	Лист	№ док.	Подпись	Дата

0001-ПМТ.1-В1




Лист

5

Инв. № подл.	Подпись и дата	Взаим. инв. №	Согласовано		

## Перечень земельных участков для временного пользования

Усл. номер	Кадастровый номер существующего земельного участка/квартала	Вид права/ правообладатель	Местоположение	Площадь земельного участка, кв.м		Категория земель	Разрешённое использование по фактическому использованию
				общая/ образуемая			
	1	2	3	4	5		6
ЗУ1вр	40:27:030401	земли, государственная собственность на которые не разграничена	Калужская область, г. Обнинск	-	1000	Земли населенных пунктов	-
ЗУ2вр	40:27:000000:314	-	установлено относительно ориентира, расположенного в границах участка. Почтовый адрес ориентира: Калужская область, г. Обнинск, в районе д. Белкино	105821	1183	Земли населенных пунктов	инженерно-транспортная и пешеходная инфраструктура площадей, улиц, проездов, автомобильных дорог общего пользования
ЗУ3вр	40:03:050102:257	Собственность/ООО промышленно-коммерческое предприятие "Восточная Звезда", Ипотека/ АО "Обнинскоргсинтез"	Калужская область, р-н Боровский, д Кривское	43937	254	Земли сельскохозяйственного назначения	для сельскохозяйственного производства

						0001-ПМТ.1-С		
Изм.	Кол. уч.	Лист	№ док.	Подпись	Дата	Перечень земельных участков для временного пользования		
Разработал		Капарейко			09.19			
ГИП		Гранкин			09.19			
Н. контроль		Гранкин			09.19			
						Стадия	Лист	Листов
						П	1	1
						ООО «ДОРПРОЕКТ 33»		



Инв. № подл.		Подпись и дата		Взаим. инв. №		Согласовано							
ЗУ4вр	40:03:050102:266 (наложение на 40:03:050102:103)	Собственность/ Дроздова Елена Ивановна		установлено относительно ориентира, расположенного в границах участка. Почтовый адрес ориентира: Калужская область, р-н Боровский, д Кривское		58054	54	Земли сельскохозяйственного назначения		Для сельскохозяйственног о производства			
ЗУ5вр	40:03:050102:267	Собственность/ Субъект Российской Федерации "Калужская область", Постоянное (бессрочное) пользование/ Государственное казенное учреждение Калужской области "Калугадорзаказчик"		установлено относительно ориентира, расположенного в границах участка. Почтовый адрес ориентира: Калужская область, р-н Боровский, д Кривское		682	32	Земли промышленности, энергетики, транспорта, связи, радиовещания, телевидения, информатики, земли для обеспечения космической деятельности, земли обороны, безопасности и земли иного специального назначения		Автомобильный транспорт			
ЗУ6вр	40:03:058302:62	Собственность/ Субъект Российской Федерации "Калужская область", Постоянное (бессрочное) пользование/ Государственное казенное учреждение Калужской области "Калугадорзаказчик"		установлено относительно ориентира, расположенного в границах участка. Почтовый адрес ориентира: Калужская область, р-н Боровский, д. Кривское		1743	352	Земли сельскохозяйственного назначения		для реконструкции автодороги «Малоярославец - Боровск - Кривское - Обнинск на участке с км 6+500 по км 9+000 в Боровском районе и ГП «Город Обнинск»			
ЗУ7(1) вр	40:03:058302	земли, государственная собственность на которые не разграничена		-		-	154	Земли промышленности, энергетики, транспорта, связи, радиовещания, телевидения, информатики, земли для обеспечения космической деятельности,		Коммунальное обслуживание			
ЗУ7(2) вр							6						
						40-01-ПМТ.1-В1						Лист	
												2	
						Изм.	Кол. уч.	Лист	№ док.	Подпись	Дата		

<i>Инв. № подл.</i>	<i>Подпись и дата</i>	<i>Взаим. инв. №</i>	<i>Согласовано</i>		

						земли обороны, безопасности и земли иного специального назначения	
ЗУ8вр	40:03:058302	земли, государственная собственность на которые не разграничена	-	-	43	Земли населённых пунктов	Коммунальное обслуживание
<b>ИТОГО:</b>					<b>3078</b>		

<i>Изм.</i>	<i>Кол. уч.</i>	<i>Лист</i>	<i>№ док.</i>	<i>Подпись</i>	<i>Дата</i>

40-01-ПМТ.1-В1

Лист

3

**Каталог координат характерных точек  
границ земельных участков,  
расположенных в границах зон  
планируемого размещения объекта**

**Система координат СК-40**

**Земельный участок :ЗУ1**

Обозначение характерных точек границ	Координаты, м	
	X	Y
1	2	3
1	499409,54	1318776,26
2	499450,03	1318822,91
3	499442,03	1318829,86
4	499404,80	1318787,37
5	499388,97	1318801,22
6	499385,66	1318797,39
1	499409,54	1318776,26

**Земельный участок :ЗУ2**

Обозначение характерных точек границ	Координаты, м	
	X	Y
1	2	3
9	499900,60	1318405,40
10	499924,08	1318414,52
11	499903,32	1318429,69
12	499868,18	1318458,88
13	499450,03	1318822,91
14	499409,54	1318776,26
15	499655,77	1318561,06
16	499657,47	1318559,57
17	499667,13	1318561,65
18	499689,39	1318531,61
19	499739,87	1318487,39
20	499713,46	1318458,55
21	499743,63	1318430,79
22	499770,72	1318460,34
23	499807,61	1318428,06
24	499842,33	1318398,27
25	499861,9	1318382,64
26	499866,72	1318385,47
27	499875,02	1318390,35
28	499878,00	1318392,10

9	499900,60	1318405,40
<b>Земельный участок :ЗУ3</b>		
Обозначение характерных точек границ	Координаты, м	
	X	Y
1	2	3
29	499689,38	1318531,62
30	499667,13	1318561,65
31	499657,47	1318559,57
29	499689,38	1318531,62
<b>Земельный участок :ЗУ4</b>		
Обозначение характерных точек границ	Координаты, м	
	X	Y
1	2	3
32	500440,91	1318324,61
33	500439,27	1318352,38
34	500440,73	1318373,60
35	500442,19	1318378,90
36	500442,15	1318378,90
37	499941,37	1318337,96
38	499878,00	1318392,10
39	499875,02	1318390,35
40	499866,72	1318385,47
41	499861,90	1318382,63
42	499869,17	1318376,83
43	499907,55	1318350,77
43,1	499937,60	1318335,34
43,2	499935,27	1318330,30
43,3	499949,87	1318323,55
43,4	499952,21	1318328,57
44	499975,53	1318319,19
45	500000,96	1318309,68
46	500048,23	1318299,51
47	500088,92	1318294,28
48	500110,09	1318293,25
49	500122,89	1318293,28
50	500123,41	1318298,66
32	500440,91	1318324,61

Согласовано

Взаим. инв. №

Подпись и дата

Инв. № подл.

0001-ПМТ,1-В3

Изм.	Кол. уч.	Лист	№ док.	Подпись	Дата
Разработал		Капарейко			10,19
ГИП		Гранкин			10,19
Н. контроль		Иванов			10,19

Каталог координат характерных точек границ  
земельных участков, расположенных в границах  
зон планируемого размещения объекта

Стадия	Лист	Листов
П	1	6

ООО «ДОРПРОЕКТ 33»

Земельный участок :ЗУ5		
Обозначение характерных точек границ	Координаты, м	
	X	Y
1	2	3
51	500436,71	1318188,51
52	500446,88	1318317,25
53	500447,23	1318321,76
54	500441,05	1318322,28
55	500440,91	1318324,61
56	500123,41	1318298,66
57	500122,89	1318293,28
58	500136,15	1318293,31
59	500161,88	1318294,57
60	500212,29	1318299,02
61	500399,66	1318316,76
62	500409,37	1318316,41
63	500419,57	1318316,12
64	500428,05	1318312,32
65	500432,49	1318302,76
66	500434,08	1318290,13
67	500432,99	1318274,00
68	500430,71	1318255,75
69	500431,45	1318225,54
70	500430,03	1318188,96
51	500436,71	1318188,51
Земельный участок :ЗУ6(1)		
Обозначение характерных точек границ	Координаты, м	
	X	Y
1	2	3
71	500442,15	1318378,90
72	500442,40	1318379,67
73	500443,08	1318393,40
74	500434,25	1318393,99
75	500432,10	1318384,59
76	500430,18	1318382,85
77	500319,79	1318371,93
78	500219,33	1318362,20
79	500122,58	1318354,59
80	500085,59	1318356,78

81	500050,24	1318361,72
82	500018,93	1318369,76
83	499993,88	1318377,78
84	499977,34	1318384,97
85	499933,86	1318407,37
86	499924,08	1318414,52
87	499900,6	1318405,40
88	499878,00	1318392,10
89	499941,37	1318337,96
71	500442,15	1318378,90
Земельный участок :ЗУ7		
Обозначение характерных точек границ	Координаты, м	
	X	Y
1	2	3
88	500447,23	1318321,76
89	500447,30	1318322,57
90	500447,50	1318325,15
91	500440,91	1318324,61
92	500441,05	1318322,28
88	500447,23	1318321,76
Земельный участок :ЗУ8		
Обозначение характерных точек границ	Координаты, м	
	X	Y
1	2	3
93	500447,50	1318325,15
94	500447,94	1318330,67
95	500448,35	1318335,75
96	500449,63	1318352,04
97	500450,34	1318361,01
98	500451,35	1318373,81
99	500451,82	1318379,69
100	500442,19	1318378,90
101	500440,73	1318373,60
102	500439,27	1318352,38
103	500440,91	1318324,61
93	500447,50	1318325,15

Взам. инв. №	
Подпись и дата	
Инв. № подл.	

Изм.	Кол. уч.	Лист	№ док.	Подпись	Дата

0001-ПМТ,1-В3

Лист

2

Земельный участок :ЗУ9		
Обозначение характерных точек границ	Координаты, м	
	X	Y
1	2	3
104	500451,82	1318379,69
105	500452,86	1318392,74
106	500443,08	1318393,40
107	500442,40	1318379,67
108	500442,15	1318378,90
104	500451,82	1318379,69

Земельный участок :ЗУ10		
Обозначение характерных точек границ	Координаты, м	
	X	Y
1	2	3
109	500452,22	1318361,02
110	500455,83	1318392,54
111	500452,86	1318392,74
112	500451,82	1318379,69
113	500451,35	1318373,81
114	500450,34	1318361,01
109	500452,22	1318361,02

Земельный участок :ЗУ11(1)		
Обозначение характерных точек границ	Координаты, м	
	X	Y
1	2	3
115	500465,18	1318361,02
116	500464,80	1318363,74
117	500467,06	1318389,56
118	500467,24	1318391,55
119	500467,26	1318391,78
120	500464,87	1318391,94
121	500460,72	1318361,02
115	500465,18	1318361,02

Земельный участок :ЗУ11(2)		
Обозначение характерных точек границ	Координаты, м	
	X	Y
1	2	3
122	500482,53	1318349,07

123	500482,68	1318350,89
124	500482,59	1318350,90
125	500477,62	1318351,49
126	500477,13	1318351,53
127	500475,32	1318351,79
128	500473,87	1318352,16
129	500473,64	1318352,24
130	500472,14	1318352,84
131	500471,72	1318348,57
122	500482,53	1318349,07

Земельный участок :ЗУ12(1)		
Обозначение характерных точек границ	Координаты, м	
	X	Y
1	2	3
132	500460,72	1318361,02
133	500464,87	1318391,94
134	500455,83	1318392,54
135	500452,22	1318361,02
136	500453,50	1318361,02
132	500460,72	1318361,02

Земельный участок :ЗУ12(2)		
Обозначение характерных точек границ	Координаты, м	
	X	Y
1	2	3
137	500471,79	1318360,90
138	500472,22	1318366,88
139	500470,96	1318368,50
140	500468,87	1318376,87
141	500469,43	1318391,63
142	500467,26	1318391,78
143	500467,24	1318391,55
144	500467,06	1318389,56
145	500464,80	1318363,74
146	500465,18	1318361,02
147	500468,98	1318361,02
137	500471,79	1318360,90

Взам. инв. №	
Подпись и дата	
Инв. № подл.	

Изм.	Кол. уч.	Лист	№ док.	Подпись	Дата

0001-ПМТ,1-ВЗ

Лист

3

Земельный участок :ЗУ12(3)		
Обозначение характерных точек границ	Координаты, м	
	X	Y
1	2	3
148	500574,67	1318341,23
149	500574,10	1318348,62
150	500565,39	1318347,78
151	500541,49	1318345,48
152	500522,78	1318343,75
153	500509,37	1318342,52
154	500499,65	1318341,69
155	500492,85	1318341,02
156	500486,79	1318340,50
157	500470,78	1318339,10
158	500470,29	1318334,23
159	500497,39	1318337,23
148	500574,67	1318341,23
Земельный участок :ЗУ12(4)		
Обозначение характерных точек границ	Координаты, м	
	X	Y
1	2	3
160	500573,46	1318357,92
161	500573,10	1318363,23
162	500487,84	1318357,56
163	500472,50	1318356,54
164	500472,14	1318352,84
165	500473,64	1318352,24
166	500473,87	1318352,16
167	500475,32	1318351,79
168	500477,13	1318351,53
169	500477,62	1318351,49
170	500482,59	1318350,90
171	500482,68	1318350,89
172	500482,53	1318349,07
173	500488,92	1318349,83
174	500495,22	1318350,62
175	500503,19	1318351,32
176	500514,55	1318352,33
177	500530,71	1318353,82
178	500551,94	1318355,78

160	500573,46	1318357,92
Земельный участок :ЗУ13(1)		
Обозначение характерных точек границ	Координаты, м	
	X	Y
1	2	3
179	500459,42	1318320,78
180	500460,07	1318327,93
181	500462,73	1318334,41
182	500466,16	1318337,83
183	500468,43	1318339,15
184	500463,99	1318338,92
185	500461,46	1318339,23
186	500458,78	1318339,61
187	500453,25	1318345,27
188	500451,41	1318353,95
189	500452,22	1318361,01
190	500450,34	1318361,01
191	500449,63	1318352,04
192	500448,35	1318335,75
193	500447,94	1318330,67
194	500447,30	1318322,57
195	500447,24	1318321,76
179	500459,42	1318320,78
Земельный участок :ЗУ13(2)		
Обозначение характерных точек границ	Координаты, м	
	X	Y
1	2	3
196	500471,71	1318348,57
197	500472,13	1318352,84
198	500471,97	1318352,90
199	500470,89	1318353,46
200	500470,44	1318353,73
201	500468,97	1318354,77
202	500468,68	1318355,00
203	500467,80	1318355,80
204	500467,67	1318355,92
205	500466,88	1318356,79
206	500466,75	1318356,94
207	500466,52	1318357,23
208	500465,50	1318358,70
209	500465,18	1318361,02

Взаим. инд. №	
Подпись и дата	
Инд. № подл.	

Изм.	Кол. уч.	Лист	№ док.	Подпись	Дата

0001-ПМТ,1-ВЗ

Лист

4

210	500460,72	1318361,02
211	500460,37	1318358,41
212	500461,44	1318351,01
213	500463,88	1318348,21
196	500471,71	1318348,57
<b>Земельный участок :ЗУ14</b>		
Обозначение характерных точек границ	Координаты, м	
	X	Y
1	2	3
214	500470,77	1318339,10
215	500471,71	1318348,57
216	500463,88	1318348,21
217	500461,44	1318351,01
218	500460,37	1318358,41
219	500460,72	1318361,02
220	500452,22	1318361,01
221	500451,41	1318353,95
222	500453,25	1318345,27
223	500458,78	1318339,61
224	500461,46	1318339,23
225	500463,99	1318338,92
226	500468,43	1318339,15
214	500470,77	1318339,10
<b>Земельный участок :ЗУ15(1)</b>		
Обозначение характерных точек границ	Координаты, м	
	X	Y
1	2	3
227	500452,24	1318187,37
228	500456,22	1318227,68
229	500456,94	1318274,95
230	500455,87	1318277,17
231	500459,42	1318320,78
232	500447,24	1318321,76
233	500446,88	1318317,25
234	500436,72	1318188,51
227	500452,24	1318187,37
<b>Земельный участок :ЗУ15(2)</b>		
Обозначение характерных точек границ	Координаты, м	
	X	Y
1	2	3

235	500470,29	1318334,23
236	500470,77	1318339,10
237	500468,43	1318339,15
238	500466,16	1318337,83
239	500462,73	1318334,41
240	500460,07	1318327,93
241	500466,24	1318331,91
235	500470,29	1318334,23
<b>Земельный участок :ЗУ15(3)</b>		
Обозначение характерных точек границ	Координаты, м	
	X	Y
1	2	3
242	500487,83	1318357,56
243	500486,84	1318357,80
244	500477,49	1318357,23
245	500471,79	1318360,90
246	500468,98	1318361,02
247	500465,18	1318361,02
248	500465,50	1318358,70
249	500466,52	1318357,23
250	500466,75	1318356,94
251	500466,88	1318356,79
252	500467,67	1318355,92
253	500467,80	1318355,80
254	500468,68	1318355,00
255	500468,97	1318354,77
256	500470,44	1318353,73
257	500470,89	1318353,46
258	500471,97	1318352,90
259	500472,13	1318352,84
260	500472,50	1318356,54
242	500487,83	1318357,56
<b>Земельный участок :ЗУ16</b>		
Обозначение характерных точек границ	Координаты, м	
	X	Y
1	2	3
260	500486,84	1318357,80
261	500479,88	1318359,45
262	500475,79	1318362,33
263	500472,23	1318366,88
264	500471,79	1318360,90

Взам, инв. №	
Подпись и дата	
Инв. № подл.	

Изм.	Кол. уч.	Лист	№ док.	Подпись	Дата
------	----------	------	--------	---------	------

0001-ПМТ,1-ВЗ

Лист

5





**Каталог координат характерных точек границ земельных участков для временного пользования**

**Система координат СК-40**

**Земельный участок :ЗУ1вр**

Обозначение характерных точек границ	Координаты, м	
	X	Y
1	2	3
1	500410,14	1318274,4
2	500420,83	1318315,56
3	500419,57	1318316,12
4	500414,81	1318316,26
1	500404,33	1318275,91

**Земельный участок :ЗУ2вр**

Обозначение характерных точек границ	Координаты, м	
	X	Y
1	2	3
5	499404,80	1318787,37
6	499442,02	1318829,85
7	499426,92	1318842,97
8	499411,40	1318825,90
9	499409,39	1318827,63
10	499402,86	1318820,06
11	499404,67	1318818,49
12	499388,97	1318801,22
5	499404,80	1318787,37

**Земельный участок :ЗУ3вр**

Обозначение характерных точек границ	Координаты, м	
	X	Y
1	2	3
13	500410,14	1318274,40
14	500420,83	1318315,56
15	500419,57	1318316,12
16	500414,81	1318316,26
17	500404,33	1318275,91
13	500410,14	1318274,40

**Земельный участок :ЗУ4вр**

Обозначение характерных точек границ	Координаты, м	
	X	Y
1	2	3

18	500442,01	1318393,47
19	500443,18	1318395,30
20	500443,69	1318405,55
21	500443,70	1318407,26
22	500435,19	1318393,93
18	500442,01	1318393,47

**Земельный участок :ЗУ5вр**

Обозначение характерных точек границ	Координаты, м	
	X	Y
1	2	3
23	500448,90	1318404,26
24	500443,84	1318407,49
25	500443,70	1318407,26
26	500443,69	1318405,55
27	500443,18	1318395,30
23	500448,90	1318404,26

**Земельный участок :ЗУ6вр**

Обозначение характерных точек границ	Координаты, м	
	X	Y
1	2	3
28	500467,26	1318391,79
29	500467,41	1318393,55
30	500467,59	1318395,54
31	500468,15	1318402,02
32	500469,83	1318403,45
33	500472,19	1318424,96
34	500476,52	1318468,82
35	500477,01	1318468,49
36	500477,50	1318475,40
37	500473,70	1318477,98
38	500472,27	1318477,04
39	500471,89	1318468,83
40	500465,13	1318393,90
41	500464,87	1318391,94
28	500467,26	1318391,79

**Земельный участок :ЗУ7(1)вр**

Обозначение характерных точек границ	Координаты, м	
	X	Y
1	2	3
42	500464,87	1318391,94
43	500465,13	1318393,90

0001-ПМТ,1-В4

Изм.	Кол. уч.	Лист	№ док.	Подпись	Дата
Разработал		Капарейко			10,19
ГИП		Гранкин			10,19
Н. контроль		Иванов			10,19

Каталог координат характерных точек земельных участков для временного пользования

Стадия	Лист	Листов
п	1	2

ООО «ДОРПРОЕКТ 33»

Согласовано

Взаим. инв. №

Подпись и дата

Инв. № подл.

44	500471,89	1318468,83
45	500472,27	1318477,04
46	500471,30	1318476,41
47	500468,44	1318449,81
48	500466,22	1318425,56
49	500463,42	1318400,02
50	500461,92	1318392,13
42	500464,87	1318391,94

**Земельный участок :ЗУ7(2)вр**

Обозначение характерных точек границ	Координаты, м	
	X	Y
1	2	3
51	500477,90	1318467,90
52	500478,40	1318474,79
53	500477,50	1318475,40
54	500477,01	1318468,49
51	500477,90	1318467,90

**Земельный участок :ЗУ8вр**

Обозначение характерных точек границ	Координаты, м	
	X	Y
1	2	3
55	500484,08	1318463,76
56	500484,08	1318467,84
57	500484,08	1318470,94
58	500478,40	1318474,79
59	500477,90	1318467,90
55	500484,08	1318463,76

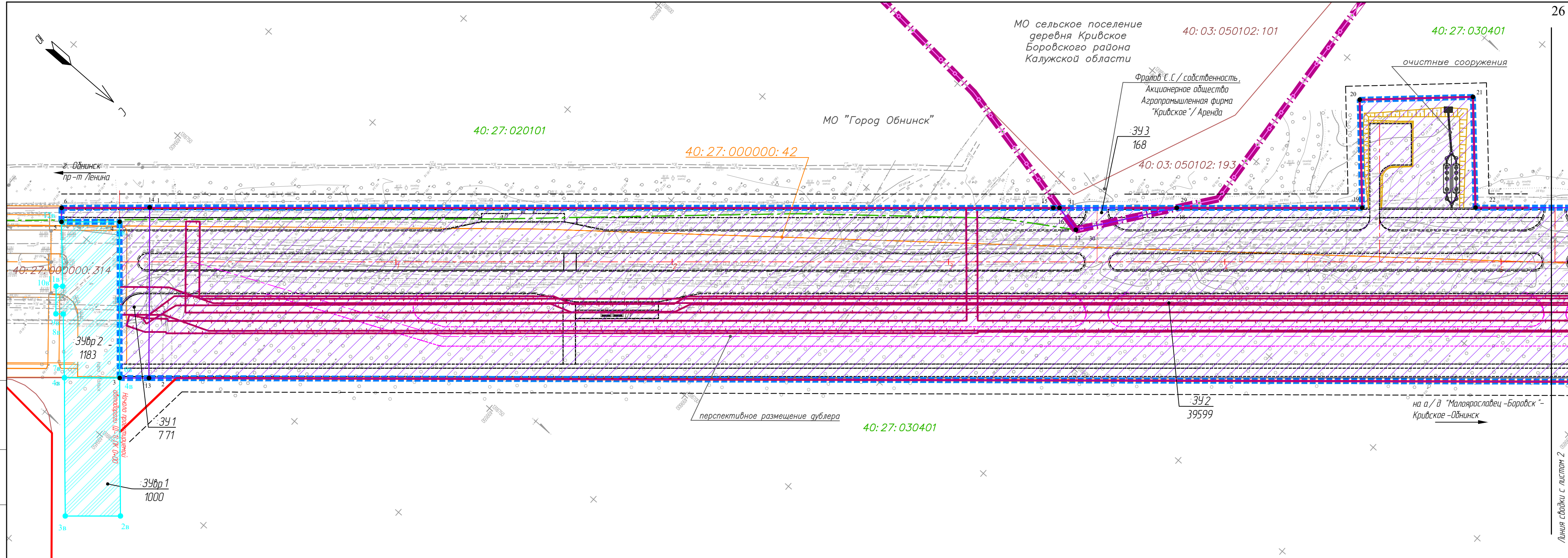
Взам, инв, №	
Подпись и дата	
Инв, № подл,	

Изм,	Кол, уч,	Лист	№ док,	Подпись	Дата

215-2019-ПМТ,1-В2

Лист

2



Согласовано

Взам. инв. №

Лист и дата

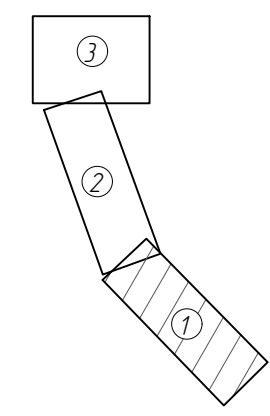
Инв. № подл

- Условные обозначения**
- зона планируемого размещения линейного объекта
  - красные линии
  - линии отступа от красных линий в целях определения мест допустимого размещения зданий, строений, сооружений
  - граница населенных пунктов
  - граница муниципальных образований
  - ось проектной трассы с обозначением пикетов
  - граница и номер кадастрового квартала в соответствии со сведениями ЕГРН
  - граница и номер земельных участков в соответствии со сведениями ЕГРН
  - граница и номер ОКС в соответствии со сведениями ЕГРН
  - границы образуемых / изменяемых земельных участков, предназначенных для размещения объекта
  - условный номер образуемого / изменяемого земельного участка, предназначенного для размещения объекта, площадь, кв. м.
  - характерные точки границ образуемого / изменяемого земельного участка, предназначенного для размещения объекта

- Элементы благоустройства**
- устройство бортового камня
  - крапка проезжей части
  - проектируемые откосы
  - автоподъезд
- Категории земель**
- земли населенных пунктов
  - земли сельскохозяйственного назначения
  - земли промышленности, энергетики, транспорта, связи, радиовещания, телевидения, информатики, земли для обеспечения космической деятельности, земли обороны, безопасности и земли иного специального назначения

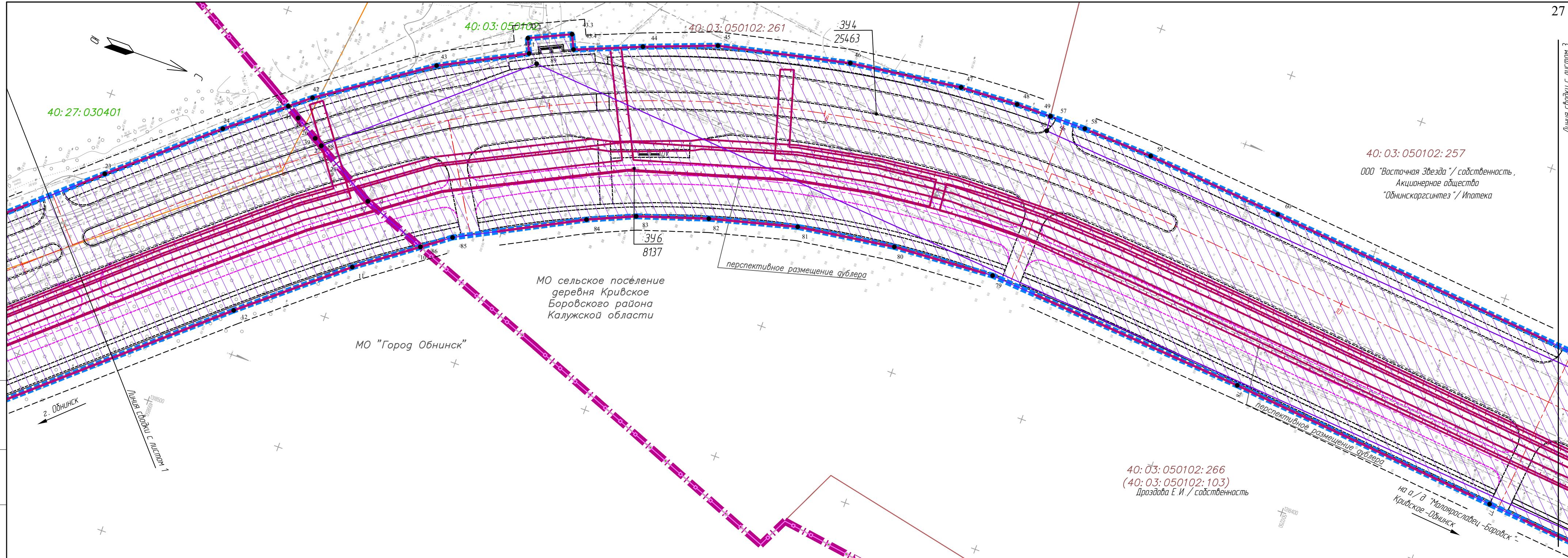
- Примечание:**
1. Система координат СК-40
  2. Система высот Балтийская
  3. Границы действующих публичных сервитутов отсутствуют
  4. Особо охраняемые природные территории отсутствуют, объекты культурного наследия отсутствуют

Схема расположения листов



0001-ПМТ.1-41					
«Строительство муниципальной магистральной улицы общегородского значения в продолжение проспекта Ленина от пересечения с улицей Владимира Малых до пересечения с улицей Борисоглебская в городе Обнинске»					
Изм.	Кол. уч.	Лист	№ док.	Подпись	Дата
Разработал	Капарейко				09.19
ГИП	Гранкин				09.19
Н. контроль	Гранкин				09.19
Проект межевания территории					Стадия
Чертеж межевания территории 1:1000					Лист
					Листов
					000 "ДОРПРОЕКТ 33"





Согласовано

Взам. инв. №

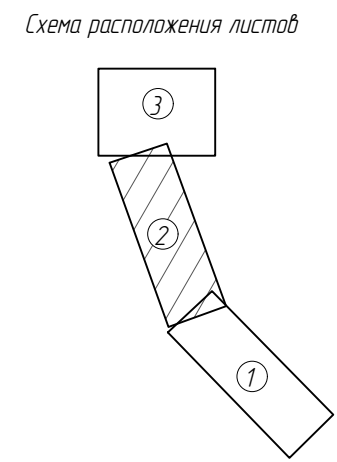
Лист и дата

Инв. № листа

- Условные обозначения**
- зона планируемого размещения линейного объекта
  - красные линии
  - линии отступа от красных линий в целях определения мест допустимого размещения зданий, строений, сооружений
  - граница населенных пунктов
  - граница муниципальных образований
  - ось проектной трассы с обозначением пикетов
  - граница и номер кадастрового квартала в соответствии со сведениями ЕГРН
  - граница и номер земельных участков в соответствии со сведениями ЕГРН
  - граница и номер ОКС в соответствии со сведениями ЕГРН
  - границы образуемых / изменяемых земельных участков, предназначенных для размещения объекта
  - условный номер образуемого / изменяемого земельного участка, предназначенного для размещения объекта, площадь, кв. м.
  - характерные точки границ образуемого / изменяемого земельного участка, предназначенного для размещения объекта

- Элементы благоустройства**
- устройство бортового камня
  - кромка проезжей части
  - проектируемые откосы
  - автоподъезды
- Категории земель**
- земли населенных пунктов
  - земли сельскохозяйственного назначения
  - земли промышленности, энергетики, транспорта, связи, радиовещания, телевидения, информатики, земли для обеспечения космической деятельности, земли обороны, безопасности и земли иного специального назначения

- Условные обозначения (continued)**
- границы образуемых земельных участков для временного пользования
  - условный номер земельных участков для временного пользования, площадь, кв. м.
  - характерные точки границ земельного участка для временного пользования
  - проектные границы публичных сервитутов

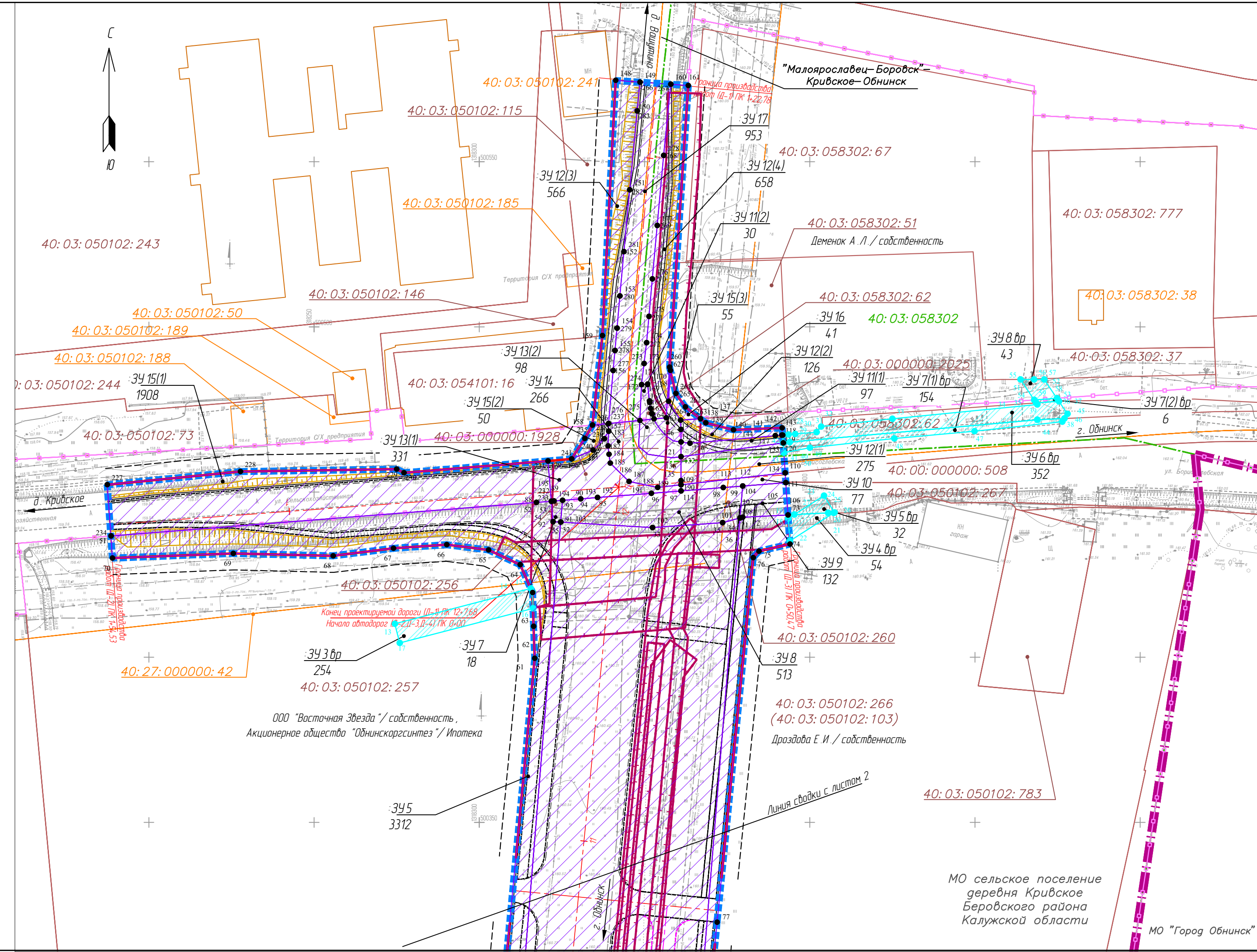


Примечание:

1. Система координат СК-40
2. Система высот Балтийская
3. Границы действующих публичных сервитутов отсутствуют
4. Особо охраняемые природные территории отсутствуют, объекты культурного наследия отсутствуют

0001-ПМТ.1-41					
«Строительство муниципальной магистральной улицы общегородского значения в продолжение проспекта Ленина от пересечения с улицей Владимира Малых до пересечения с улицей Борисоглебская в городе Обнинске»					
Изм.	Кол.уч.	Лист	№ док.	Подпись	Дата
Разработал	Капарейко	Гранкин	09.19		
ГИП	Гранкин	Гранкин	09.19		
Н. контроль	Гранкин	Гранкин	09.19		
Проект межевания территории				Стадия	Лист
Чертеж межевания территории 1:1000				П	2
				Листов	3
ООО "ДОРПРОЕКТ 33"					





### Условные обозначения

- зона планируемого размещения линейного объекта
- красные линии
- линии отступа от красных линий в целях определения мест допустимого размещения зданий, строений, сооружений
- граница населенных пунктов
- граница муниципальных образований
- ось проектной трассы с обозначением пикетов
- граница и номер кадастрового квартала в соответствии со сведениями ЕГРН
- граница и номер земельных участков в соответствии со сведениями ЕГРН
- границы образуемых / изменяемых земельных участков, предназначенных для размещения объекта
- условный номер образуемого / изменяемого земельного участка, предназначенного для размещения объекта, площадь, кв. м.
- характерные точки границ образуемого / изменяемого земельного участка, предназначенного для размещения объекта
- границы образуемых земельных участков для временного пользования
- условный номер земельных участков для временного пользования, площадь, кв. м.
- характерные точки границ земельного участка для временного пользования
- проектные границы публичных сервитутов

### Категории земель

- земли населенных пунктов
- земли сельскохозяйственного назначения
- земли промышленности, энергетики, транспорта, связи, радиосвязи, телевидения, информатики, земли для обеспечения космической деятельности, земли обороны, безопасности и земли иного специального назначения

### Элементы благоустройства

- устройство бортового камня
- кромка проезжей части
- проектируемые откосы
- автопавильон

### Примечание:

- 1 Система координат СК-40.
- 2 Система высот Балтийская.
- 3 Границы действующих публичных сервитутов отсутствуют.
- 4 Особо охраняемые природные территории отсутствуют, объекты культурного наследия отсутствуют.

Схема расположения листов

0001-ПМТ.1-41					
«Строительство муниципальной магистральной улицы общегородского значения в продолжение проспекта Ленина от пересечения с улицей Владимира Малых до пересечения с улицей Борисоглебская в городе Обнинске»					
Изм.	Кол.уч.	Лист	№ док.	Подпись	Дата
Разработал	Капарейко				09.19
ГИП	Гранкин				09.19
Н. контроль	Гранкин				09.19
Проект межевания территории				Стadia	Лист
Чертёж межевания территории				П	3
1:1000				Листов	
				3	
				000 "ДОРПРОЕКТ 33"	

Согласовано	
Взам. инв. №	
Листы и дата	
Инв. № листа	

МО сельское поселение деревня Кривское Беровского района Калужской области

МО "Город Обнинск"



КАЛУЖСКАЯ ОБЛАСТЬ  
МИНИСТЕРСТВО ДОРОЖНОГО ХОЗЯЙСТВА

**ПРИКАЗ**

от 25.07.2019

№ 101

**О принятом решении по подготовке документации по планировке территории**

В соответствии со статьей 45 Градостроительного кодекса Российской Федерации, на основании Постановления администрации города Обнинска от 19.06.2019 № 1108-п и Решения Районного Собрания муниципального образования муниципального района «Боровский район» от 27.12.2018 № 114

**ПРИКАЗЫВАЮ:**

1. Принять решение о подготовке документации по планировке территории объекта: «Строительство муниципальной магистральной улицы общегородского значения в продолжение проспекта Ленина от пересечения с улицей Владимира Малых до пересечения с улицей Борисоглебская в городе Обнинске», размещение которого планируется на территориях муниципальных образований «Город Обнинск» и «Боровский район».

2. Рекомендовать администрации муниципального образования «Город Обнинск» как муниципальному заказчику по выполнению работ на разработке проектной документации обеспечить:

2.1 подготовку документации по планировке территории в соответствии со статьей 45 Градостроительного кодекса Российской Федерации и Федеральным законом «О контрактной системе в сфере закупок товаров, работ, услуг для обеспечения государственных и муниципальных нужд» объекта указанного в пункте 1 настоящего приказа;

2.2 осуществить проверку подготовленной на основании настоящего приказа документации по планировке территории в течение тридцать дней со дня получения такой документации и в случае ее соответствия требованиям, указанным в части 10 статьи 45 Градостроительного кодекса Российской Федерации, согласовать в установленном порядке с органами местного самоуправления применительно к территориям которых разрабатывалась такая документация и направить на утверждение в Управление архитектуры и градостроительства Калужской области.

Министр



О.В. Иванова

**Фролов Сергей Сергеевич**

СНИЛС: 114-271-960 34, паспорт  
гражданина Российской Федерации: серия  
29 00 № 143986, выдан 26.03.2001 ОВД  
города Обнинска Калужской области

### **СОГЛАСИЕ**



на строительство объекта: «Строительство муниципальной магистральной улицы общегородского значения в продолжение проспекта Ленина от пересечения с улицей Владимира Малых до пересечения с улицей Борисоглебская в городе Обнинске» по землям, принадлежащим на праве собственности Фролову Сергею Сергеевичу.

Руководствуясь Гражданским Земельным кодексами РФ, выражаю свое согласие на строительство объекта: «Строительство муниципальной магистральной улицы общегородского значения в продолжение проспекта Ленина от пересечения с улицей Владимира Малых до пересечения с улицей Борисоглебская в городе Обнинске», в границах земельного участка с кадастровым номером: **40:03:050102:193**, принадлежащего на праве собственности, площадью 3337 кв.м.

Выделяемая часть земельного участка, предназначенного для строительства объекта: «Строительство муниципальной магистральной улицы общегородского значения в продолжение проспекта Ленина от пересечения с улицей Владимира Малых до пересечения с улицей Борисоглебская в городе Обнинске», составляет - **168** кв.м. под постоянную полосу отвода.

Приложения:

- схема расположения земельного участка с кадастровым номером 40:03:050102:193, с указанием выделяемой части земельного участка под изъятие для постоянной полосы отвода, предназначенной для строительства объекта: «Строительство муниципальной магистральной улицы общегородского значения в продолжение проспекта Ленина от пересечения с улицей Владимира Малых до пересечения с улицей Борисоглебская в городе Обнинске» в 3-х экз. на 1 листе каждый.

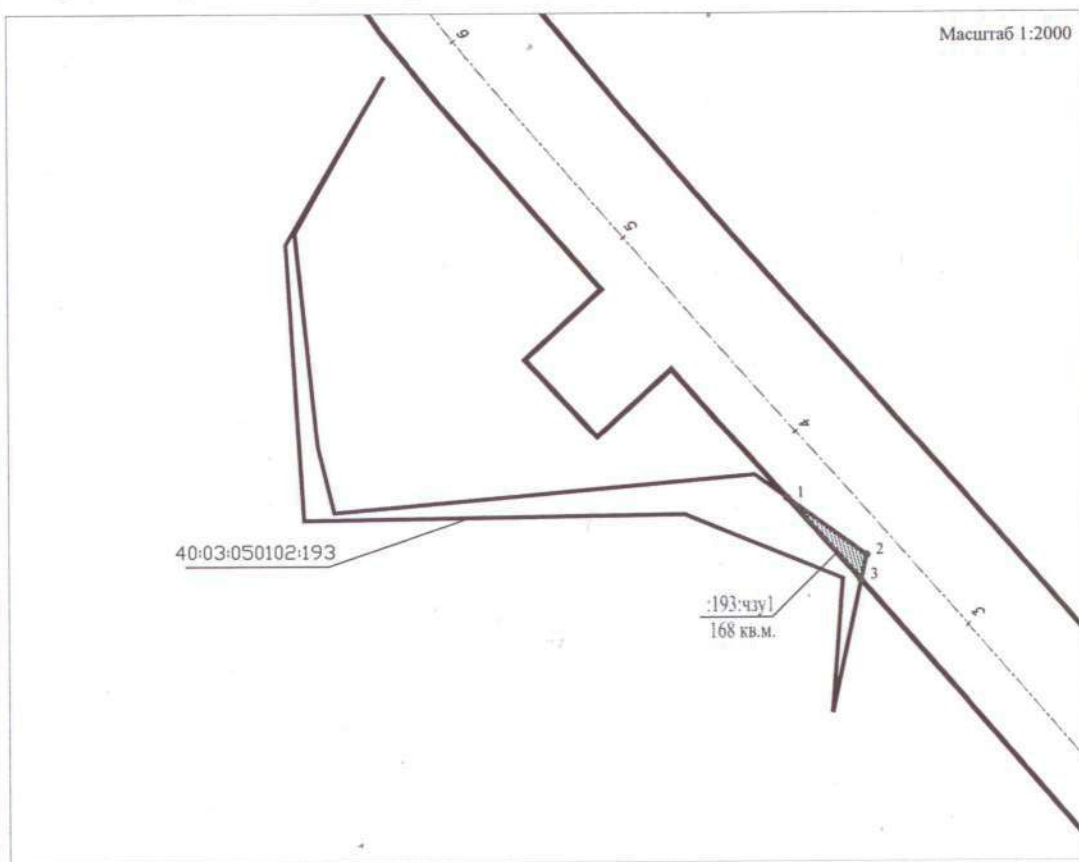
 |  | «31» 10 2019 г.



### Схема расположения части земельного участка :193/чзу1

#### СВЕДЕНИЯ О ЗЕМЕЛЬНОМ УЧАСТКЕ

1. Местоположение земельного участка - Калужская область, р-н Боровский, д. Кривское, ЗАО "Кривское"
2. Кадастровый номер - 40:03:050102:193
3. Правообладатель - Фролов Сергей Сергеевич
4. Вид права - Собственность
5. Категория земель - земли населенных пунктов
6. Площадь части - 168 кв.м.
7. Цель предоставления - под размещение объекта: «Строительство муниципальной магистральной улицы общегородского значения в продолжение проспекта Ленина от пересечения с улицей Владимира Малых до пересечения с улицей Борисоглебская в городе Обнинске»
8. Ограничения/обременения - Аренда, Закрытое акционерное общество Агропромышленная фирма "Кривское"



Условный номер земельного участка :193/чзу1		
Площадь земельного участка 168 кв. м		
Система координат СК-40		
Обозначение характерных точек границ	Координаты, м	
	X	Y
1	2	3
1	499689,38	1318531,62
2	499667,13	1318561,65
3	499657,47	1318559,57
1	499689,38	1318531,62

Собственник земельного участка

*Фролов С.С.*

Арендатор земельного участка

*Сергеевич А.Г.*

ПЕЧАТЬ ЗАО "КРИВСКОЕ" Калужская область, район Боровский, д. Кривское

#### Условные обозначения:

- ось трассы с пикетажем;
- проектная полоса отвода автомобильной дороги;
- :193/чзу1  
168 кв.м. - обозначение и граница образуемой части земельного участка, ее площадь;
- 1 - обозначение характерной точки границы образуемой части земельного участка;
- 40:03:050102:193 - граница земельных участков согласно сведениям ЕГРН, их номер

ГИП "ДОРПРОЕКТ 33"

/Гранкин С.Ю.



**Акционерное общество  
Агропромышленная фирма  
«Кривское»**

ИНН: 4003003825; ОГРН: 1024000534645

Юр. Адрес: 249007, Калужская область,  
Боровский район, д. Кривское,  
ул. Сельскохозяйственная, 10/3

**СОГЛАСИЕ**

на строительство объекта: «Строительство муниципальной магистральной улицы общегородского значения в продолжение проспекта Ленина от пересечения с улицей Владимира Малых до пересечения с улицей Борисоглебская в городе Обнинске» по землям, принадлежащим на праве аренды: Акционерному обществу Агропромышленная фирма «Кривское».

Руководствуясь Гражданским Земельным кодексами РФ, выражаю свое согласие на строительство объекта: «Строительство муниципальной магистральной улицы общегородского значения в продолжение проспекта Ленина от пересечения с улицей Владимира Малых до пересечения с улицей Борисоглебская в городе Обнинске», в границах земельного участка с кадастровым номером: **40:03:050102:193**, принадлежащего на праве аренды, площадью 3337 кв.м.

Выделяемая часть земельного участка, предназначенного для строительства объекта: «Строительство муниципальной магистральной улицы общегородского значения в продолжение проспекта Ленина от пересечения с улицей Владимира Малых до пересечения с улицей Борисоглебская в городе Обнинске», составляет - **168** кв.м. под постоянную полосу отвода.

Приложения:

- схема расположения земельного участка с кадастровым номером 40:03:050102:193, с указанием выделяемой части земельного участка под изъятие для постоянной полосы отвода, предназначенной для строительства объекта: «Строительство муниципальной магистральной улицы общегородского значения в продолжение проспекта Ленина от пересечения с улицей Владимира Малых до пересечения с улицей Борисоглебская в городе Обнинске» в 3-х экз. на 1 листе каждый.

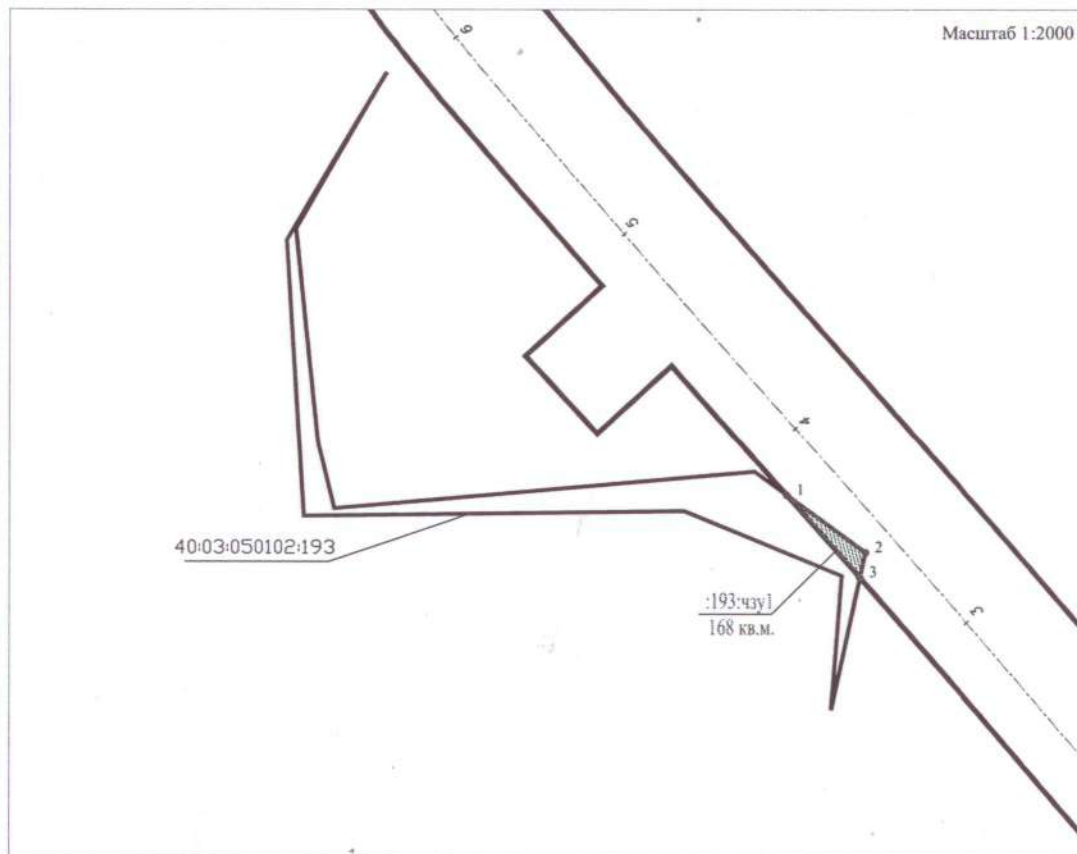


Геращенко С.П. / «31» 10 2019 г.

### Схема расположения части земельного участка :193/чзу1

#### СВЕДЕНИЯ О ЗЕМЕЛЬНОМ УЧАСТКЕ

1. Местоположение земельного участка - Калужская область, р-н Боровский, д. Кривское, ЗАО "Кривское"
2. Кадастровый номер - 40:03:050102:193
3. Правообладатель - Фролов Сергей Сергеевич
4. Вид права - Собственность
5. Категория земель - земли населенных пунктов
6. Площадь части - 168 кв.м.
7. Цель предоставления - под размещение объекта: «Строительство муниципальной магистральной улицы общегородского значения в продолжение проспекта Ленина от пересечения с улицей Владимира Малых до пересечения с улицей Борисоглебская в городе Обнинске»
8. Ограничения/обременения - Аренда, Закрытое акционерное общество Агропромышленная фирма "Кривское"



Условный номер земельного участка :193/чзу1		
Площадь земельного участка 168 кв. м		
Система координат СК-40		
Обозначение характерных точек границ	Координаты, м	
	X	Y
1	2	3
1	499689,38	1318531,62
2	499667,13	1318561,65
3	499657,47	1318559,57
1	499689,38	1318531,62

Условные обозначения:

- ось трассы с пикетажем;
- проектная полоса отвода автомобильной дороги;
- :193/чзу1  
168 кв.м. - обозначение и граница образуемой части земельного участка, ее площадь;
- обозначение характерной точки границы образуемой части земельного участка;
- 40:03:050102:193 - граница земельных участков согласно сведениям ЕГРН, их номер

Собственник земельного участка

*Сергей Сергеевич Фролов*

Арендатор земельного участка



*Сергей Сергеевич Фролов*

ГИП "ДОРПРОЕКТ 33"

*С.Ю. Гранкин*

/Гранкин С.Ю.



**ООО промышленно-  
коммерческое  
предприятие «Восточная Звезда»**

ИНН: 4025040309, ОГРН: 1024000955835  
249007, Калужская область, Боровский  
район, д. Кривское, Сельскохозяйственная  
улица, д 3, офис 5

**СОГЛАСИЕ**

на строительство объекта: «Строительство муниципальной магистральной улицы общегородского значения в продолжение проспекта Ленина от пересечения с улицей Владимира Малых до пересечения с улицей Борисоглебская в городе Обнинске» по землям, принадлежащим на праве собственности ООО промышленно - коммерческое предприятие «Восточная Звезда».

Руководствуясь Гражданским Земельным кодексами РФ, выражаю свое согласие на строительство объекта: «Строительство муниципальной магистральной улицы общегородского значения в продолжение проспекта Ленина от пересечения с улицей Владимира Малых до пересечения с улицей Борисоглебская в городе Обнинске», в границах земельного участка с кадастровым номером: **40:03:050102:257**, принадлежащего на праве собственности, площадью 43937 кв.м.

Выделяемая часть земельного участка, предназначенного для строительства объекта: «Строительство муниципальной магистральной улицы общегородского значения в продолжение проспекта Ленина от пересечения с улицей Владимира Малых до пересечения с улицей Борисоглебская в городе Обнинске», составляет - **3312** кв.м. под постоянную полосу отвода.

Приложения:

- схема расположения земельного участка с кадастровым номером 40:03:050102:257, с указанием выделяемой части земельного участка под изъятие для постоянной полосы отвода, предназначенной для строительства объекта: «Строительство муниципальной магистральной улицы общегородского значения в продолжение проспекта Ленина от пересечения с улицей Владимира Малых до пересечения с улицей Борисоглебская в городе Обнинске» в 3-х экз. на 1 листе каждый.

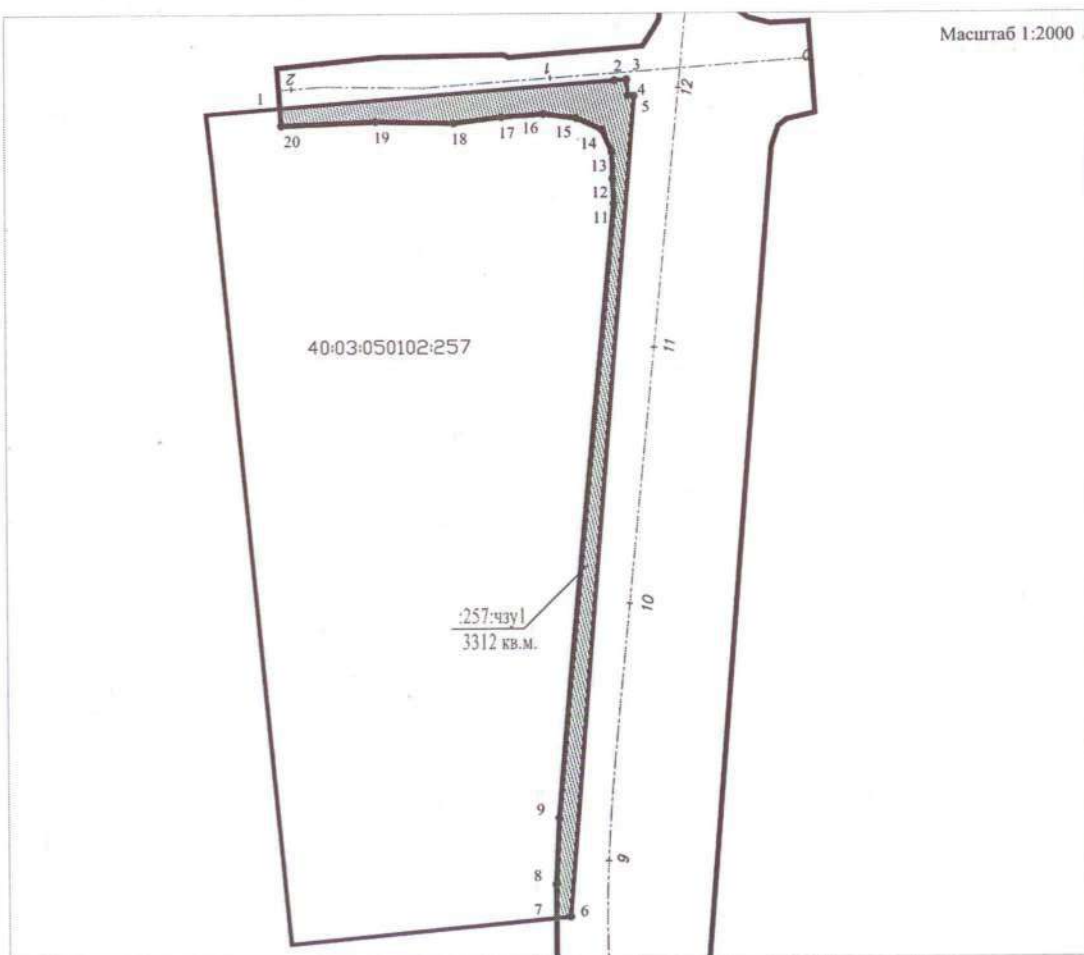


1 Дроздов А.В. 1«    »    201\_г.

### Схема расположения части земельного участка :257/чзу1

#### СВЕДЕНИЯ О ЗЕМЕЛЬНОМ УЧАСТКЕ

1. Местоположение земельного участка - Калужская область, р-н Боровский, д Кривское
2. Кадастровый номер - 40:03:050102:257
3. Правообладатель - Общество с ограниченной ответственностью промышленно- коммерческое предприятие "Восточная Звезда"
4. Вид права - Собственность
5. Категория земель -
6. Площадь части - 3312 кв.м.
7. Цель предоставления - под размещение объекта: «Строительство муниципальной магистральной улицы общегородского значения в продолжение проспекта Ленина от пересечения с улицей Владимира Малых до пересечения с улицей Борисоглебская в городе Обнинске»
8. Ограничения/обременения - Ипотека, Акционерное общество "Обнинскоргсинтез"



Условные обозначения:

- ось трассы с пикетажем;
- проектная полоса отвода автомобильной дороги;
- обозначение и граница образуемой части земельного участка, ее площадь;
- обозначение характерной точки границы образуемой части земельного участка;
- граница земельных участков согласно сведениям ЕГРН, их номер

Условный номер земельного участка :257/чзу1		
Площадь земельного участка 3312 кв. м		
Система координат СК-40		
Обозначение характерных точек границ	Координаты, м	
	X	Y
1	2	3
1	500436,71	1318188,51
2	500446,88	1318317,25
3	500447,23	1318321,76
4	500441,05	1318322,28
5	500440,91	1318324,61
6	500123,41	1318298,66
7	500122,89	1318293,28
8	500136,15	1318293,31
9	500161,88	1318294,57
10	500212,29	1318299,02
11	500399,66	1318316,76
12	500409,37	1318316,41
13	500419,57	1318316,12
14	500428,05	1318312,32
15	500432,49	1318302,76
16	500434,08	1318290,13
17	500432,99	1318274,00
18	500430,71	1318255,75
19	500431,45	1318225,54
20	500430,03	1318188,96
1	500436,71	1318188,51

Собственник земельного участка



*Дроздов А.В.*

Залогодержатель



*Александр С.*

ГИП "ДОРПРОЕКТ 33"

Гранкин С.Ю.



Акционерного общества  
«Обнинскоргсинтез»

ИНН: 4025415519, ОГРН: 1074025007781  
Юр. адрес: 249032, Россия, Калужская обл.,  
г. Обнинск, Киевское ш. 57

**СОГЛАСИЕ**

на строительство объекта: «Строительство муниципальной магистральной улицы общегородского значения в продолжение проспекта Ленина от пересечения с улицей Владимира Малых до пересечения с улицей Борисоглебская в городе Обнинске» по землям, находящимся в ипотеке у Акционерного общества «Обнинскоргсинтез».

Руководствуясь Гражданским Земельным кодексами РФ, выражаю свое согласие на строительство объекта: «Строительство муниципальной магистральной улицы общегородского значения в продолжение проспекта Ленина от пересечения с улицей Владимира Малых до пересечения с улицей Борисоглебская в городе Обнинске», в границах земельного участка с кадастровым номером: **40:03:050102:257**, находящегося в ипотеке, площадью 43937 кв.м.

Выделяемая часть земельного участка, предназначенного для строительства объекта: «Строительство муниципальной магистральной улицы общегородского значения в продолжение проспекта Ленина от пересечения с улицей Владимира Малых до пересечения с улицей Борисоглебская в городе Обнинске», составляет - **3312** кв.м. под постоянную полосу отвода.

Приложения:

- схема расположения земельного участка с кадастровым номером 40:03:050102:257, с указанием выделяемой части земельного участка под изъятие для постоянной полосы отвода, предназначенной для строительства объекта: «Строительство муниципальной магистральной улицы общегородского значения в продолжение проспекта Ленина от пересечения с улицей Владимира Малых до пересечения с улицей Борисоглебская в городе Обнинске» в 3-х экз. на 1 листе каждый.



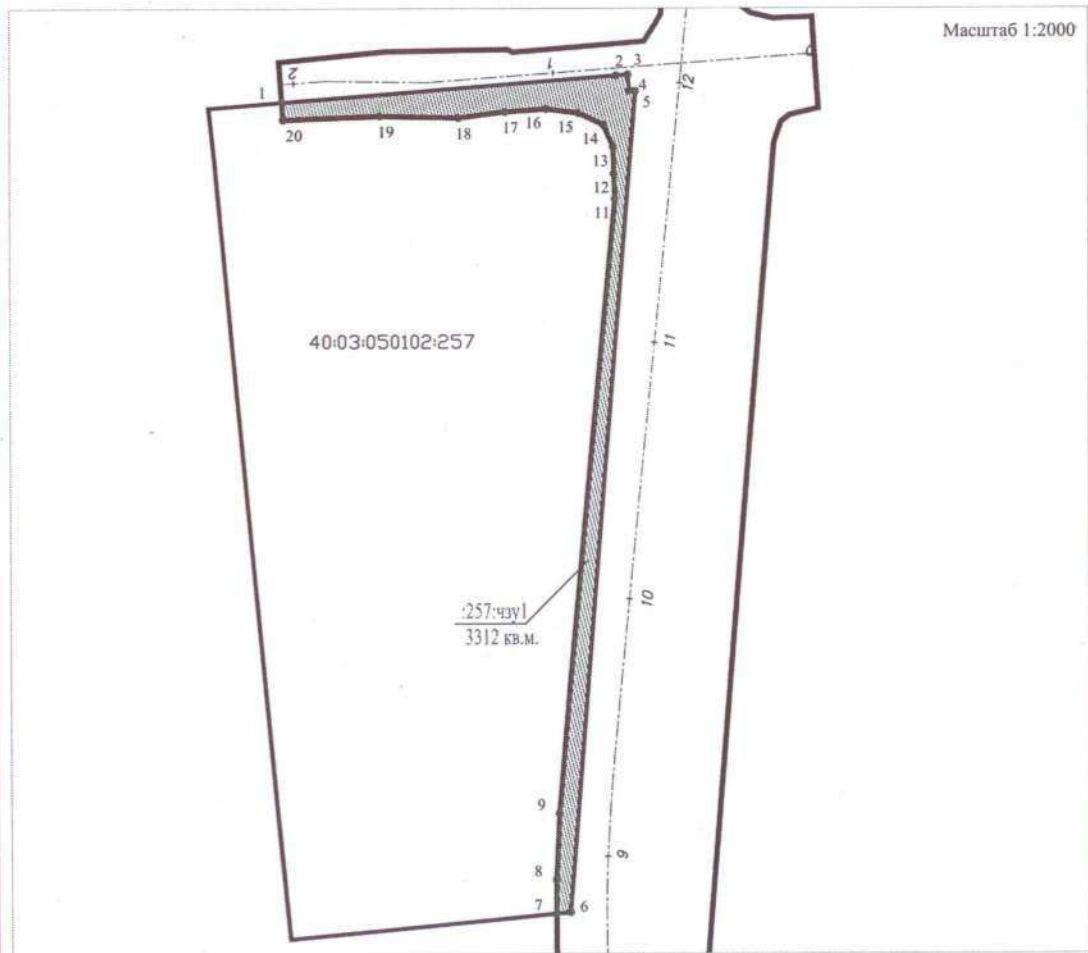
1 *Михаил СЕ* /« » 201 г.

Схема расположения части земельного участка :257/чзу1

СВЕДЕНИЯ О ЗЕМЕЛЬНОМ УЧАСТКЕ

1. Местоположение земельного участка - Калужская область, р-н Боровский, д Кривское
2. Кадастровый номер - 40:03:050102:257
3. Правообладатель - Общество с ограниченной ответственностью промышленно- коммерческое предприятие "Восточная Звезда"
4. Вид права - Собственность
5. Категория земель -
6. Площадь части - 3312 кв.м.
7. Цель предоставления - под размещение объекта: «Строительство муниципальной магистральной улицы общегородского значения в продолжение проспекта Ленина от пересечения с улицей Владимира Малых до пересечения с улицей Борисоглебская в городе Обнинске»
8. Ограничения/обременения - Ипотека, Акционерное общество "Обнинскоргсинтез"

Условный номер земельного участка :257/чзу1		
Площадь земельного участка 3312 кв. м		
Система координат СК-40		
Обозначение характерных точек границ	Координаты, м	
	X	Y
1	2	3
1	500436,71	1318188,51
2	500446,88	1318317,25
3	500447,23	1318321,76
4	500441,05	1318322,28
5	500440,91	1318324,61
6	500123,41	1318298,66
7	500122,89	1318293,28
8	500136,15	1318293,31
9	500161,88	1318294,57
10	500212,29	1318299,02
11	500399,66	1318316,76
12	500409,37	1318316,41
13	500419,57	1318316,12
14	500428,05	1318312,32
15	500432,49	1318302,76
16	500434,08	1318290,13
17	500432,99	1318274,00
18	500430,71	1318255,75
19	500431,45	1318225,54
20	500430,03	1318188,96
1	500436,71	1318188,51



- Условные обозначения:
- ось трассы с пикетажем;
  - проектная полоса отвода автомобильной дороги;
  - обозначение и граница образуемой части земельного участка, ее площади;
  - обозначение характерной точки границы образуемой части земельного участка;
  - граница земельных участков согласно сведениям ЕГРН, их номер

Собственник земельного участка



*Дроздов А.В.*

Залогодержатель



*Влашин С.С.*

ГИП "ДОРПРОЕКТ 33"



/Гранкин С.Ю.



**ООО промышленно-  
коммерческое  
предприятие «Восточная Звезда»**

ИНН: 4025040309, ОГРН: 1024000955835  
249007, Калужская область, Боровский  
район, д. Кривское, Сельскохозяйственная  
улица, д 3, офис 5

**СОГЛАСИЕ**

на строительство объекта: «Строительство муниципальной магистральной улицы общегородского значения в продолжение проспекта Ленина от пересечения с улицей Владимира Малых до пересечения с улицей Борисоглебская в городе Обнинске» по землям, принадлежащим на праве собственности ООО промышленно - коммерческое предприятие «Восточная Звезда».

Руководствуясь Гражданским Земельным кодексами РФ, выражаю свое согласие на строительство объекта: «Строительство муниципальной магистральной улицы общегородского значения в продолжение проспекта Ленина от пересечения с улицей Владимира Малых до пересечения с улицей Борисоглебская в городе Обнинске», в границах земельного участка с кадастровым номером: **40:03:050102:261**, принадлежащего на праве собственности, площадью 151151 кв.м.

Выделяемая часть земельного участка, предназначенного для строительства объекта: «Строительство муниципальной магистральной улицы общегородского значения в продолжение проспекта Ленина от пересечения с улицей Владимира Малых до пересечения с улицей Борисоглебская в городе Обнинске», составляет - **25463** кв.м. под постоянную полосу отвода.

Приложения:

- схема расположения земельного участка с кадастровым номером 40:03:050102:261, с указанием выделяемой части земельного участка под изъятие для постоянной полосы отвода, предназначенной для строительства объекта: «Строительство муниципальной магистральной улицы общегородского значения в продолжение проспекта Ленина от пересечения с улицей Владимира Малых до пересечения с улицей Борисоглебская в городе Обнинске» в 3-х экз. на 1 листе каждый.

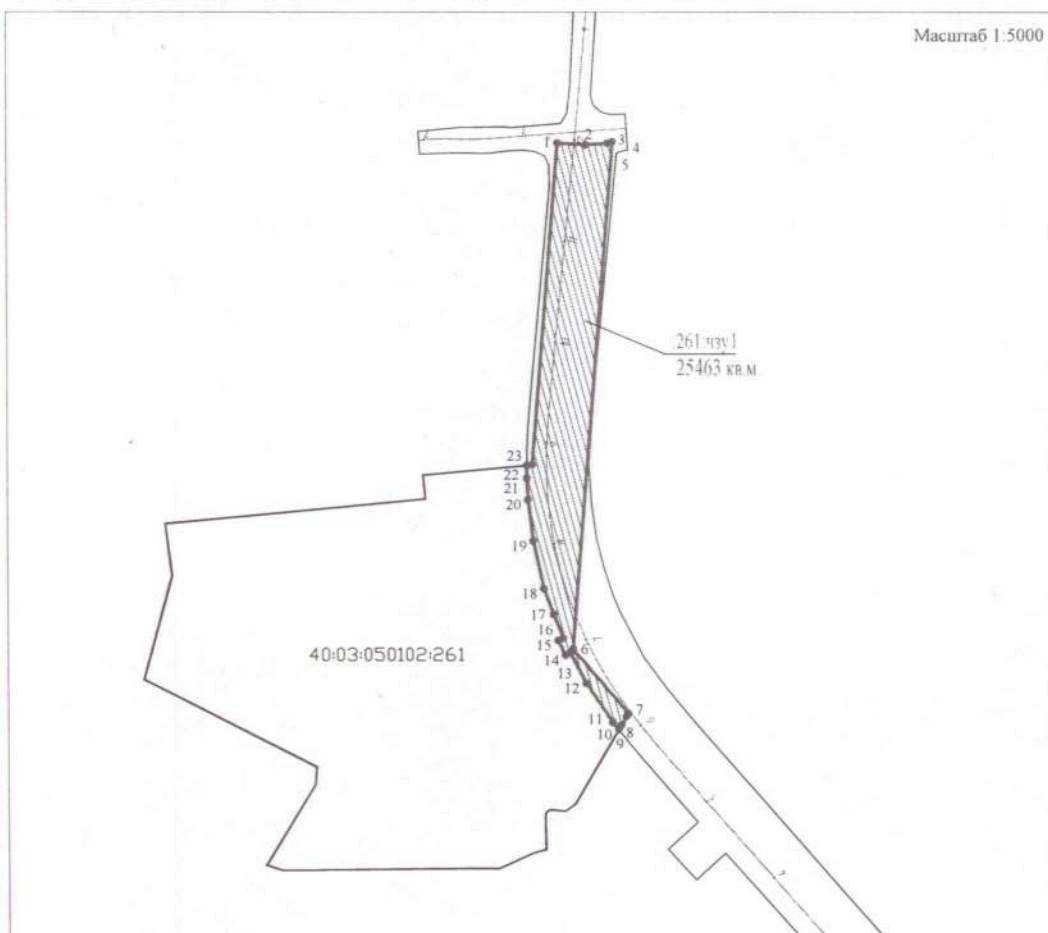


\_\_\_\_\_  
*Ароздов А.В.* 1« \_\_\_\_ » 2019 г.

### Схема расположения части земельного участка :261/чзу1

#### СВЕДЕНИЯ О ЗЕМЕЛЬНОМ УЧАСТКЕ

1. Местоположение земельного участка - Калужская область, р-н Боровский, д Кривское
2. Кадастровый номер - 40.03.050102.261
3. Правообладатель - Общество с ограниченной ответственностью промышленно- коммерческое предприятие "Восточная Звезда"
4. Вид права - Собственность
5. Категория земель - Земли сельскохозяйственного назначения
6. Площадь части - 25463 кв.м.
7. Цель предоставления - под размещение объекта: «Строительство муниципальной магистральной улицы общегородского значения в продолжение проспекта Ленина от пересечения с улицей Владимира Малых до пересечения с улицей Борисоглебская в городе Обнинске»
8. Ограничения/обременения - Ипотека, Акционерное общество "Обнинскоргсинтез"



Условные обозначения:

- ось трассы с пикетажем;
- проектная полоса отвода автомобильной дороги;
- :261/чзу1  
25463 кв.м. - обозначение и граница образуемой части земельного участка, ее площадь;
- 1 - обозначение характерной точки границы образуемой части земельного участка;
- 40:03:050102:261 - граница земельных участков согласно сведениям ЕГРН, их номер

Условный номер земельного участка :261/чзу1		
Площадь земельного участка 25463 кв. м		
Система координат СК-40		
Обозначение характерных точек границ	Координаты, м	
	X	Y
1	2	3
1	500440,91	1318324,61
2	500439,27	1318352,38
3	500440,73	1318373,6
4	500442,19	1318378,9
5	500442,15	1318378,9
6	499941,37	1318337,96
7	499878	1318392,1
8	499875,02	1318390,35
9	499866,72	1318385,47
10	499861,9	1318382,63
11	499869,17	1318376,83
12	499907,55	1318350,77
13	499937,6	1318335,34
14	499935,27	1318330,3
15	499949,87	1318323,55
16	499952,21	1318328,57
17	499975,53	1318319,19
18	500000,96	1318309,68
19	500048,23	1318299,51
20	500088,92	1318294,28
21	500110,09	1318293,25
22	500122,89	1318293,28
23	500123,41	1318298,66
1	500440,91	1318324,61

Собственник земельного участка

Залогодержатель

ГИП ООО "ДОРПРОЕКТ 33"

Гранкин С.Ю.



Акционерное общество  
«Обнинскоргсинтез»

ИНН: 4025415519, ОГРН: 1074025007781  
Юр. адрес: 249032, Россия, Калужская обл.,  
г. Обнинск, Киевское ш. 57

**СОГЛАСИЕ**

на строительство объекта: «Строительство муниципальной магистральной улицы общегородского значения в продолжение проспекта Ленина от пересечения с улицей Владимира Малых до пересечения с улицей Борисоглебская в городе Обнинске» по землям, находящимся в ипотеке у Акционерного общества «Обнинскоргсинтез».

Руководствуясь Гражданским и Земельным кодексами РФ, выражаю свое согласие на строительство объекта: «Строительство муниципальной магистральной улицы общегородского значения в продолжение проспекта Ленина от пересечения с улицей Владимира Малых до пересечения с улицей Борисоглебская в городе Обнинске», в границах земельного участка с кадастровым номером: **40:03:050102:261**, находящегося в ипотеке, площадью 151151 кв.м.

Выделяемая часть земельного участка, предназначенного для строительства объекта: «Строительство муниципальной магистральной улицы общегородского значения в продолжение проспекта Ленина от пересечения с улицей Владимира Малых до пересечения с улицей Борисоглебская в городе Обнинске», составляет - **25463** кв.м. под постоянную полосу отвода.

Приложения:

- схема расположения земельного участка с кадастровым номером 40:03:050102:261, с указанием выделяемой части земельного участка под изъятие для постоянной полосы отвода, предназначенной для строительства объекта: «Строительство муниципальной магистральной улицы общегородского значения в продолжение проспекта Ленина от пересечения с улицей Владимира Малых до пересечения с улицей Борисоглебская в городе Обнинске» в 3-х экз. на 1 листе каждый.



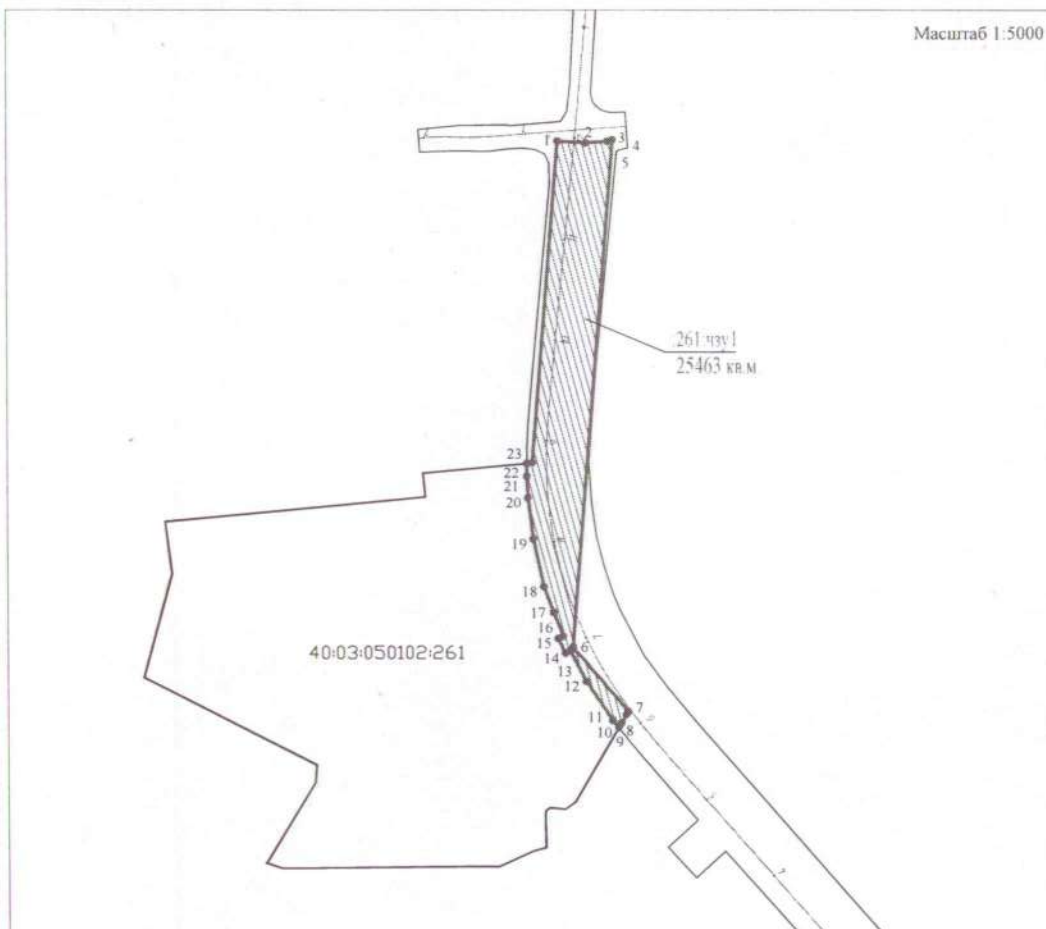
*М.В. Шихов* СС «06» 12 2019 г.

### Схема расположения части земельного участка :261/чзу1

#### СВЕДЕНИЯ О ЗЕМЕЛЬНОМ УЧАСТКЕ

1. Местоположение земельного участка - Калужская область, р-н Боровский, д Кривское
2. Кадастровый номер - 40 03.050102.261
3. Правообладатель - Общество с ограниченной ответственностью промышленно- коммерческое предприятие "Восточная Звезда"
4. Вид права - Собственность
5. Категория земель - Земли сельскохозяйственного назначения
6. Площадь части - 25463 кв.м.
7. Цель предоставления - под размещение объекта: «Строительство муниципальной магистральной улицы общегородского значения в продолжение проспекта Ленина от пересечения с улицей Владимира Малых до пересечения с улицей Борисоглебская в городе Обнинске»
8. Ограничения/обременения - Ипотека, Акционерное общество "Обнинскоргсинтез"

Условный номер земельного участка :261/чзу1		
Площадь земельного участка 25463 кв. м		
Система координат СК-40		
Обозначение характерных точек грани	Координаты, м	
	X	Y
1	2	3
1	500440,91	1318324,61
2	500439,27	1318352,38
3	500440,73	1318373,6
4	500442,19	1318378,9
5	500442,15	1318378,9
6	499941,37	1318337,96
7	499878	1318392,1
8	499875,02	1318390,35
9	499866,72	1318385,47
10	499861,9	1318382,63
11	499869,17	1318376,83
12	499907,55	1318350,77
13	499937,6	1318335,34
14	499935,27	1318330,3
15	499949,87	1318323,55
16	499952,21	1318328,57
17	499975,53	1318319,19
18	500000,96	1318309,68
19	500048,23	1318299,51
20	500088,92	1318294,28
21	500110,09	1318293,25
22	500122,89	1318293,28
23	500123,41	1318298,66
1	500440,91	1318324,61



- Условные обозначения:
- ось трассы с пикетажем;
  - проектная полоса отвода автомобильной дороги;
  - обозначение и граница образуемой части земельного участка, ее площадь;
  - обозначение характерной точки границы образуемой части земельного участка;
  - граница земельных участков согласно сведениям ЕГРН, их номер

Собственник земельного участка

Залогодержатель



ГИП ООО "ДОРПРОЕКТ 33"

Гранкин С.Ю.



**Дроздова Елена Ивановна**

СНИЛС: 027-603-256 34, паспорт  
гражданина Российской Федерации: серия  
29 12 № 530040, выдан 15.08.2012 Отделом  
УФМС России по Калужской области в  
Боровском районе

### **СОГЛАСИЕ**

на строительство объекта: «Строительство муниципальной магистральной улицы общегородского значения в продолжение проспекта Ленина от пересечения с улицей Владимира Малых до пересечения с улицей Борисоглебская в городе Обнинске» по землям, принадлежащим на праве собственности Дроздовой Елене Ивановне.

Руководствуясь Гражданским и Земельным кодексами РФ, выражаю свое согласие на строительство объекта: «Строительство муниципальной магистральной улицы общегородского значения в продолжение проспекта Ленина от пересечения с улицей Владимира Малых до пересечения с улицей Борисоглебская в городе Обнинске», в границах земельного участка с кадастровым номером: **40:03:050102:266**, принадлежащего на праве собственности, площадью 58054 кв.м.

Выделяемая часть земельного участка, предназначенного для строительства объекта: «Строительство муниципальной магистральной улицы общегородского значения в продолжение проспекта Ленина от пересечения с улицей Владимира Малых до пересечения с улицей Борисоглебская в городе Обнинске», составляет - **8137** кв.м. под постоянную полосу отвода.

Приложения:

- схема расположения земельного участка с кадастровым номером 40:03:050102:266, с указанием выделяемой части земельного участка под изъятие для постоянной полосы отвода, предназначенной для строительства объекта: «Строительство муниципальной магистральной улицы общегородского значения в продолжение проспекта Ленина от пересечения с улицей Владимира Малых до пересечения с улицей Борисоглебская в городе Обнинске» в 3-х экз. на 1 листе каждый.

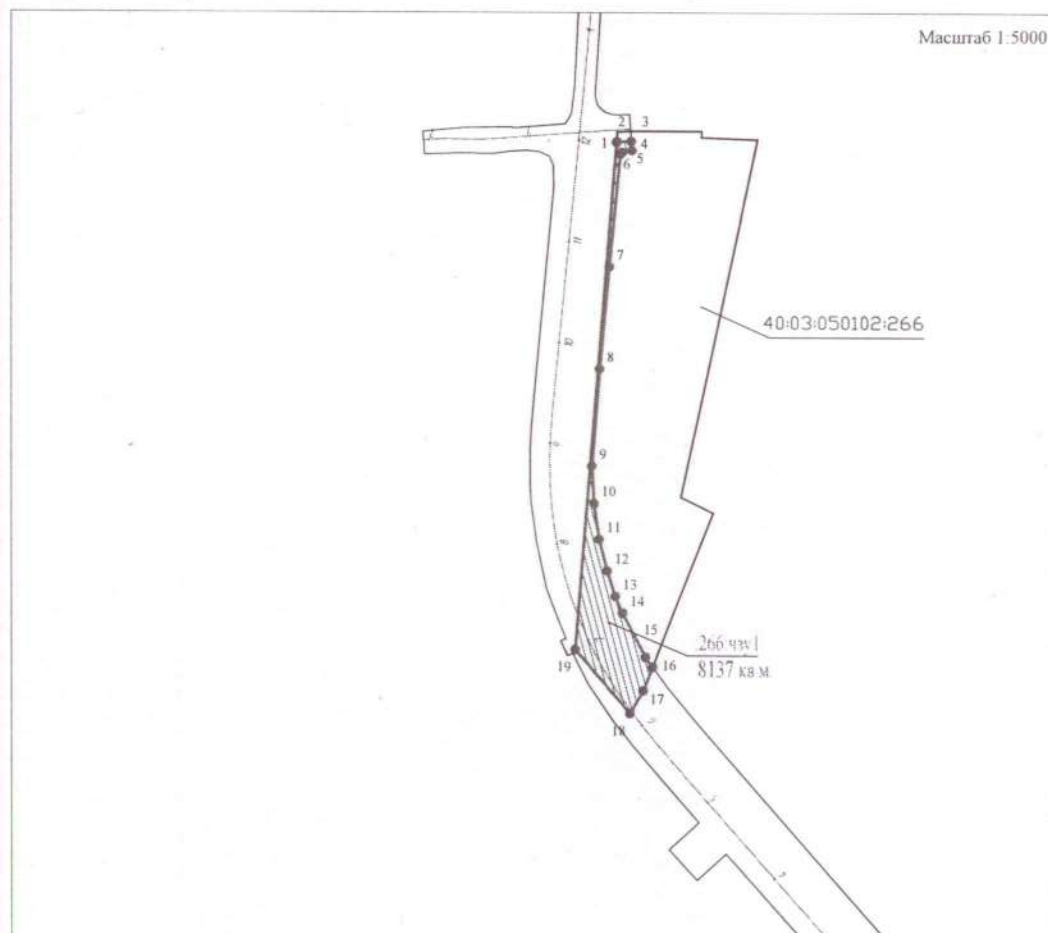
Дроздова — | Е.И. Дроздова — | «    »      2019 г.

### Схема расположения части земельного участка :266/чзв1

#### СВЕДЕНИЯ О ЗЕМЕЛЬНОМ УЧАСТКЕ

1. Местоположение земельного участка - Калужская область, р-н Боровский, д Кривское
2. Кадастровый номер - 40 03.050102.266
3. Правообладатель - Дроздова Елена Ивановна
4. Вид права - Собственность
5. Категория земель -
6. Общая площадь части - 8137 кв.м.
7. Цель предоставления - под размещение объекта: «Строительство муниципальной магистральной улицы общегородского значения в продолжение проспекта Ленина от пересечения с улицей Владимира Малых до пересечения с улицей Борисоглебская в городе Обнинске»
8. Ограничения/обременения -

Условный номер земельного участка :266/чзв1		
Площадь земельного участка 8137 кв. м		
Система координат СК-40		
Обозначение характерных точек грани	Координаты, м	
	X	Y
1	2	3
1	500018,30	1318403,75
2	500018,35	1318403,90
3	500018,49	1318406,65
4	500016,72	1318406,77
5	500016,29	1318404,89
6	500015,91	1318404,54
7	499993,83	1318402,35
8	499973,74	1318400,41
9	499954,39	1318398,89
10	499946,99	1318399,32
11	499939,92	1318400,31
12	499933,66	1318401,92
13	499928,65	1318403,52
14	499925,34	1318404,96
15	499916,64	1318409,44
16	499914,69	1318410,87
17	499909,99	1318409,05
18	499905,47	1318406,39
19	499918,15	1318395,56
1	500018,30	1318403,75



Собственник земельного участка

*Дроздова Е.И. Дроздова*

#### Условные обозначения:

- ось трассы с пикетажем,
- проектная полоса отвода автомобильной дороги,
- обозначение и граница образуемой части земельного участка, ее площадь;
- обозначение характерной точки границы образуемой части земельного участка;
- граница земельных участков согласно сведениям ЕПРН, их номер

ГИП ООО "ДОРПРОЕКТ 33"

/Гранкин С.Ю.



Деменок Александр Леонидович

СНИЛС: 033-473-681 50,  
паспорт гражданина Российской  
Федерации: серия 29 06 № 156455, выдан  
20.10.2006 ОВД Боровского района  
Калужской области

### СОГЛАСИЕ


на строительство объекта: «Строительство муниципальной магистральной улицы общегородского значения в продолжение проспекта Ленина от пересечения с улицей Владимира Малых до пересечения с улицей Борисоглебская в городе Обнинске» по землям, принадлежащим на праве собственности Деменок Александру Леонидовичу.

Руководствуясь Гражданским Земельным кодексами РФ, выражаю свое согласие на строительство объекта: «Строительство муниципальной магистральной улицы общегородского значения в продолжение проспекта Ленина от пересечения с улицей Владимира Малых до пересечения с улицей Борисоглебская в городе Обнинске», в границах земельного участка с кадастровым номером: **40:03:058302:51**, принадлежащего на праве собственности, площадью 1586 кв.м.

Выделяемая часть земельного участка, предназначенного для строительства объекта: «Строительство муниципальной магистральной улицы общегородского значения в продолжение проспекта Ленина от пересечения с улицей Владимира Малых до пересечения с улицей Борисоглебская в городе Обнинске», составляет - **41** кв.м. под постоянную полосу отвода.

Приложения:

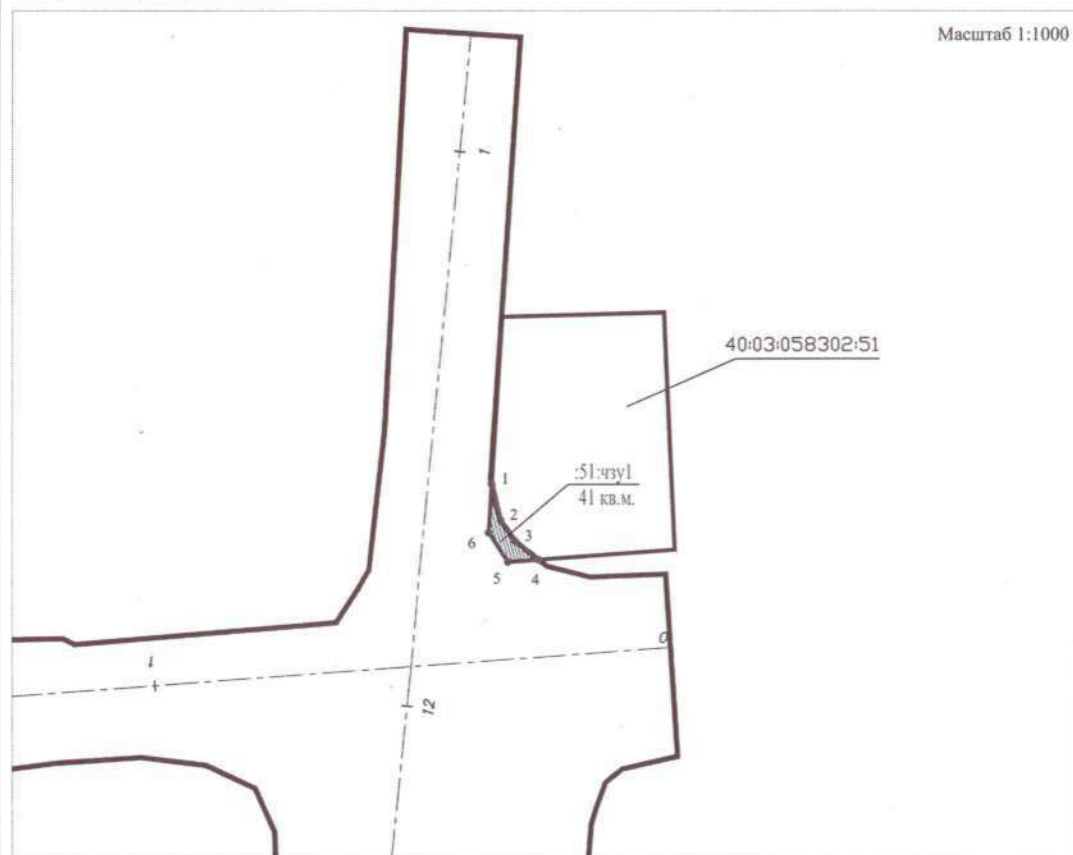
- схема расположения земельного участка с кадастровым номером 40:03:058302:51, с указанием выделяемой части земельного участка под изъятие для постоянной полосы отвода, предназначенной для строительства объекта: «Строительство муниципальной магистральной улицы общегородского значения в продолжение проспекта Ленина от пересечения с улицей Владимира Малых до пересечения с улицей Борисоглебская в городе Обнинске» в 3-х экз. на 1 листе каждый.

 Деменок А.Л. 1 «23» октября 2019 г.

### Схема расположения части земельного участка :51/чзу1

#### СВЕДЕНИЯ О ЗЕМЕЛЬНОМ УЧАСТКЕ

1. Местоположение земельного участка - Калужская область, Боровский район, в районе д. Кривское
2. Кадастровый номер - 40:03:058302:51
3. Правообладатель - Деменок Александр Леонидович
4. Вид права - Собственность
5. Категория земель - земли населенных пунктов
6. Площадь части - 41 кв.м.
7. Цель предоставления - под размещение объекта: «Строительство муниципальной магистральной улицы общегородского значения в продолжение проспекта Ленина от пересечения с улицей Владимира Малых до пересечения с улицей Борисоглебская в городе Обнинске»
8. Ограничения/обременения -



Условный номер земельного участка :51/чзу1		
Площадь земельного участка 41 кв. м		
Система координат СК-40		
Обозначение характерных точек границ	Координаты, м	
	X	Y
1	2	3
1	500486,84	1318357,80
2	500479,88	1318359,45
3	500475,79	1318362,33
4	500472,23	1318366,88
5	500471,79	1318360,90
6	500477,49	1318357,23
1	500486,84	1318357,80

Собственник земельного участка

*Деменок А.Л.*

#### Условные обозначения:

- ось трассы с пикетажем;
- проектная полоса отвода автомобильной дороги;
- обозначение и граница образуемой части земельного участка, ее площадь;
- обозначение характерной точки границы образуемой части земельного участка;
- граница земельных участков согласно сведениям ЕГРН, их номер

ГИП "ДОРПРОЕКТ 33"

*С.Ю. Гранкин*

Гранкин С.Ю.